

IJsland




Alftavatn
Philippe Chassepot/Michelin

De regio's in deze gids

(zie de kaart aan de binnenzijde van het omslag)

- | | | |
|----------|---|----------|
| 1 | Reykjavik en het schiereiland Reykjanes | blz. 101 |
| 2 | Het zuiden van IJsland | blz. 149 |
| 3 | Het oosten van IJsland | blz. 215 |
| 4 | Het hoogland | blz. 239 |
| 5 | Het noorden van IJsland | blz. 249 |
| 6 | Het westen van IJsland | blz. 301 |

INHOUD



Philippe Chassepot/Michelin

NIET TE MISSEN

Een keuze uit de mooiste plekjes ...6

HOOGTEPUNTEN VAN MICHELIN

De mooiste reisherinneringen 10

REISPLANNER

Een keuze uit de mooiste routes...18

DE REIS VOORBEREIDEN

Reistips 26

NAAR IJSLAND

Profiel van IJsland 27

De beste tijd om te gaan 27

Reizen op eigen gelegenheid 28

Via een reisbureau 29

VOOR HET VERTREK

Nuttige adressen 31

Formaliteiten 32

Telefoneren 32

Budget 33

Overnachten 34

Uit eten 37

IJSLAND VAN A TOT Z

Nuttige adressen in Reykjavik 39

Alcohol 39

Auto.....	39
Boot.....	41
Bus	41
Elektriciteit.....	42
Feestdagen.....	42
Fiets.....	42
Geld.....	43
Gesproken talen	43
Gezondheid en noodgevallen	43
Internet	44
Klimaat	44
Liften.....	44
Media.....	44
Musea	45
Nationale parken.....	45
Omgangsvormen en gebruiken....	45
Openingstijden.....	46
Plaatselijke tijd	46
Post.....	46
Roken.....	46
Souvenirs.....	46
Sport en ontspanning.....	47
Taxi.....	49
Telefoon	49
Toeristische informatie	49
Unesco-werelderfgoed	49
Veiligheid	49
Vliegtuig	49
Wandelen.....	50
Wasserettes.....	51
Winkelen/belastingen.....	51

MET HET GEZIN

Bezienswaardigheden
en activiteiten..... 53

MEMO

Evenementen 54 |

Leestips..... 56 |

Muziek..... 57 |

Filmtips 57 |

MEER WETEN OVER IJSLAND

IJSLAND VANDAAG

De IJslanders.....	60
<i>Chef-koks op zoek naar smaak</i>	65
Politiek	66
Economie	68
<i>IJslandse architectuur</i>	70

NATUUR EN LANDSCHAPPEN

Een beetje geologie.....	71
Als water en vuur	75
Drie buitengewone reizen.....	78
Natuurwonderen in Scandinavië.....	80
Fauna en flora	81

KUNST EN CULTUUR

Van Edda tot thriller	84
Natuurlijke inspiratie	86

GESCHIEDENIS

De kolonisatie van Thule.....	88
Het Alping.....	89
Het Deense juk	91
Emancipatie	92
De republiek IJsland.....	94
<i>Belangrijke data</i>	97

**RAADPLEEG VOOR
IEDERE PLAATS ONS
ADRESBOEKJE** 

STEDEN EN BEZIENS- WAARDIGHEDEN

1 REYKJAVIK EN HET SCHIEREILAND REYKJANES

Reykjavik.....	102
Het schiereiland Reykjanes	136

2 HET ZUIDEN VAN IJSLAND

De Gouden Cirkel.....	152
Het zuidwesten.....	168
De Westman-eilanden	191
Het zuidoosten	198

3 HET OOSTEN VAN IJSLAND

De oostelijke fjorden	216
Het binnenland.....	231

4 HET HOOGLAND

De Askja-route	240
De Kjölur-route	244

5 HET NOORDEN VAN IJSLAND

Het noordoosten.....	252
Het noordwesten	269

6 HET WESTEN VAN IJSLAND

De kust van Strandir.....	304
De westelijke fjorden.....	311
Het schiereiland Snæfellsnes.....	326

Register	340
Kaarten en plattegronden	349

NIET TE MISSEN

★★★ De reis waard

★★ Een omweg waard

★ Interessant



★★★

Langisjor-meer

Dit meer is zeker een bezoekje waard.

Het ligt als een verborgen pareltje in het uiterste oosten van het hoogland en zodra de ochtendnevels zijn opgetrokken, is het met wat geluk te zien.

Een mystieke plek. **Zie blz. 183.**



D. Bleyer/mageBRCKEB/age fotostock



★★★

Látrabjarg

Op dit meest oostelijke punt van IJsland kunt u in het voorjaar en de zomer van dichtbij papegaaiduikers observeren. En wanneer de vogels vertrokken zijn, zijn de fraaie kliffen aan deze rand van de wereld ook al een reis waard. **Zie blz. 320.**

zhindere/iStock



Sjo/Stock



Jökulsárlón

Dit bekende gletsjermeer kunt u gerust vaker bezoeken, want het sneeuw- en ijsbergenlandschap is elke dag weer anders. Een permanente verrassing, ongeacht het weer. En als u een rubberboottocht maakt, kunt u van dichtbij de gletsjer en de zeehonden bekijken. **Zie blz. 206.**



Gullfoss

Deze fantastische waterval is vanaf verschillende punten te bewonderen. Hij is op zijn mooist in de winter en bij zonsopgang; dan wordt het uitzicht nog niet door massa's andere bezoekers belemmerd. **Zie blz. 159.**



fotoVoyager/Stock



kavram/Stock



Landmannalaugar

Ontdek vanaf de hoofdwegen of zijpadjes het surrealistisch gekleurde landschap. Soms koestert het massief zich behaaglijk in de zon, maar als de elementen opspelen is het bijna angstaanjagend. Alles bij elkaar een rijk geschakeerd universum op een klein oppervlak. **Zie blz. 182.**

HOOGTEPUNTEN VAN MICHELIN



Noorderlicht boven de berg Kirkjufell

SuppatakKlabee/Stock

TOP 5 De mooiste stranden

1. Rauðasandur (blz. 320)
2. Reynisfjara (blz. 178)
3. Vestrahorn (blz. 208)
4. Skarðsvík (blz. 331)
5. Hvítserkur (blz. 288)



Het strand van Rauðasandur
subtik/iStock

♥ **Praat met de papegaaiduikers** op de kliffen van Látrabjarg (van half april tot half augustus). De minst schuwe vogel van IJsland laat zich heel dicht benaderen, helemaal tot aan de rand van de afgrond, en vliegt pas op het laatste moment heel bedaard op. Een unieke gelegenheid voor een surreëel filmpje. **Zie blz. 321.**

♥ **Geniet** van de verfijnde keuken van Grillmarkadurinn, het verleidelijkste restaurant van Reykjavik. Een vormgeving met koper en metaal, mossen, hout en stenen uit de omgeving, een knusse indeling die toch zicht biedt op beide zalen, en een onberispelijke bediening. **Zie blz. 128.**

♥ **Creëer een eigen wereld in Dimmuborgir**, een ideaal speelterrein voor kinderen. Immense basaltpilaren in de gekste composities worden afgewisseld met stille wandelpaden, waardoor een heel eigen universum ontstaat. De verbeelding kent geen grenzen. **Zie blz. 261.**

♥ **Mijmer weg bij het noorderlicht** tussen half september en eind maart. Altijd al een bijzonder fenomeen, maar nog mooier als u het kunt zien terwijl u ondergedompeld zit in een warmwaterbron. Zo verenigt u het aangename met het aangename. **Zie blz. 81.**



De westelijke fjorden (alle seizoenen)

10 dagen



Route: 1190 km, een rondreis door de wildernis



● Dag 1 Reykjavik (blz. 20)

● Dag 2 Dranganes

Rijd naar Dranganes (blz. 305) voor een welverdiende tussenstop: de *hot pots* aan het meer of het lokale zwembad, beide met uitzicht op het eiland Grímsey (blz. 306).

● Dag 3-6 Láttrabjarg

Van Dranganes naar Láttrabjarg voor een divers programma: het enorme zwembad van Reykjanes

(blz. 312), een uitstapje naar Heydalur (blz. 312), het centrum van de poolvos in Súðavík (blz. 313), ontspannen in Ísafjörður (blz. 313), het natuurschoon rond Flateyri (blz. 316) en Þingeyri (blz. 316), de waterval van Dynjandi (blz. 318), en de kliffen en papegaaiduikers in Láttrabjarg (blz. 320).

● Dag 7 Stykkishólmur

Neem het veer naar Stykkishólmur (blz. 322) en dwaal over het prachtige lavaveld van Berserkjahraun (blz. 329).

● Dag 8 en 9 Snæfellsnes

Ontdek het schiereiland Snæfellsnes (blz. 326): het permanente uitzicht op de gletsjer, de stranden in het zuiden, en de bijna verlaten dorpjes Hellnar en Arnarstapi (blz. 332). Rijd terug naar Reykjavik.

● Dag 10 Reykjavik (blz. 20)



Het lavaveld van Berserkjahraun
chbaum/Fotosearch LBRF/age fotostock

Het noorden (alle seizoenen)

10 dagen



Route: 1260 km, een uniek traject

● Dag 1 Reykjavik (blz. 20)

● Dag 2 Vatnsnes

Het schiereiland Vatnsnes (blz. 288) lijkt uitsluitend te bestaan uit verlaten boerderijen en troosteloze landschappen, maar is toch het omrijden waard. In Hvammstangi (blz. 289) vindt u een heel grappig museum (blz. 289) én een van de beste restaurants van het eiland, en in Hvitserkur (blz. 288) een betoverend strand.

● Dag 3 en 4 Siglufjörður

Ook al zult u moeilijk afscheid kunnen nemen van het fabelachtige uitzicht vanuit het zwembad van Hofsó (blz. 282), het charmante dorpje Siglufjörður (blz. 280) maakt veel goed. Evenals de weg door Dalvík (blz. 278) en langs de Eyjafjörður (blz. 276).

● Dag 5-7 Mývatn

Drie dagen in de omgeving van Mývatn (blz. 259), met van alles te doen: een wandeling rond het meer of over de krater van Hverfjall (blz. 260), de basaltformaties van Dimmuborgir (blz. 261), de

fumarolen van Leirhnjúkur (blz. 264), de solfataren van Hverir (blz. 263) of de watervallen van Dettifoss (blz. 254), Godafoss (blz. 258), enz.

● Dag 8 Akureyri

De ontspannen levensstijl en het lage tempo die heersen in de hoofdstad van het noorden, Akureyri (blz. 270), kunnen aanstekelijk werken.

● Dag 9 en 10 Reykjavik

Rijd terug naar Reykjavik. Bij slecht weer over de hoofdweg, of via de Kaldidalur-bergweg als de zon schijnt.




Het dorp Siglufjörður met de haven
Jordanlye/iStock

Overnachten

De capaciteit van de accommodaties begint langzaam de groei van het aantal toeristen bij te benen. Gezien de hoge tarieven en het beperkte aanbod in sommige plaatsen, is het sterk aan te raden om tijdens het hoogseizoen **ruim van tevoren te reserveren**. Houd er ook rekening mee dat veel hotels tijdens de kerstvakantie gesloten zijn.

De website van het **verkeersbureau** (blz. 31) vermeldt een lijst met de verschillende soorten accommodaties. Ook zijn er catalogi met beschrijvingen bij de plaatselijke vestigingen verkrijgbaar.

 De **in deze gids geselecteerde adressen** zijn ingedeeld naar prijsklasse op basis van een tweepersoonskamer in het hoogseizoen.

CAMPINGS EN CHALETS

Kamperen is de goedkoopste en populairste manier om op IJsland te verblijven. Er zijn meer dan 110 kampeerterreinen (zie de lijst op www.inspiredbyiceland.com) verspreid over het hele eiland. De meeste zijn geopend van **juni tot september**, en soms is dit de enige overnachtingsmogelijkheid ter plekke. **Wildkamperen is overal verboden**, zowel in beschermde als in niet-beschermde natuurgebieden.


Prijzen

De prijzen worden over het algemeen per persoon en per dag berekend, niet per plaats, en liggen rond de 1500 kr (zo'n € 12). Dit bedrag kan bij een langer verblijf omlaaggaan, en voor kinderen jonger dan 16 jaar hoeft u niet te betalen.

Voorzieningen

Het niveau varieert van een nauwelijks afgebakende weide met slechts een kraan en toiletten, tot een camping met toiletten, douches (vaak tegen betaling), stroom, een keuken, of zelfs een wasserette en een supermarkt. Soms zijn de douches van het

openbare zwembad inbegrepen.

 Sommige pensions en boerderijen hebben een speciale ruimte gereserveerd voor kampeersers.

Kampeerruistrusting

Een stevige, waterdichte **tent** en een deugdelijk systeem om de tent op de grond te bevestigen (de losse bovenlaag is vaak nogal dun) zijn onontbeerlijk in een land met een wisselvallig en winderig klimaat. Zorg dat u uw uitrusting en kleding goed beschermt tegen **vocht**, en denk er bij uw keuze voor een slaapzak aan dat de zomernachten best kil kunnen zijn. Voor het geval u iets vergeet, is er in Reykjavik van alles op kampeergebied verkrijgbaar (tegen een hoge prijs). Gastankjes vindt u bij het benzinstation.

Alternatieven

Op verschillende campings zijn ook **bungalows** of **chalets** beschikbaar voor twee tot tien personen. Dit alternatief is in de zomermaanden zeer populair onder de IJslanders. Het kan de vorm aannemen van een bescheiden hut met een paar bedden of een klein huisje met keuken en badkamer. Deze laatste optie, tegen een prijs die overeenkomt met die van een pension, is met name interessant voor gezinnen.

www.viator.is – Chalets reserveren.

HOTELS

Wat de IJslandse hotels met elkaar gemeen hebben is... de **hoge prijs!** Een tendens die sinds 2011 met de gestage groei van het toerisme is ingezet. Ze zijn wel praktisch, maar niet altijd even origineel of charmant. De kamers zijn onberispelijk (met twee eenpersoonsbedden met twee dekbedden bij wijze van tweepersoonsbed) en het ontbijtbuffet is zeer uitgebreid. U kunt rekenen op 20.000 tot 40.000 kr (€ 164 tot 330) voor een tweepersoonskamer. Hotels die een slaapzakaccommodatie ( **kader hiernaast**) aanbieden,

hebben mogelijk voordeligere tarieven.

In de hoofdstad en in Akureyri zijn talloze hotels te vinden, en de belangrijkste stadjes tellen er minimaal één, vaak aangesloten bij een **IJslandse keten**.

📍 Kea (www.keahotels.is), Fósshotel (www.fosshotel.is), Icelandair (www.icelandairhotels.com), Center Hotels (www.centerhotels.com).

Bijzondere adressen

Vanwege het gebrek aan charme van de hotels geven velen voor hetzelfde geld de voorkeur aan een pension (zie hiernaast).

In **Reykjavik** is het aanbod het grootst. Tegenwoordig zijn hier verschillende charmeadressen te vinden, zoals 101 Hótel (design), Hótel Borg (jaren 1930-stijl), Radisson 1919 (voormalig kapiteinskantoor) of Icelandair Marina (origineel en zeer kleurrijk). In de rest van het land beginnen ook enkele 'diamantjes' te schitteren, zoals de Búðir-hotels (Snæfellsnes), de Country Hótel Anna (Skógar), Aldan (Seyðisfjörður) en Rangá (Hella).

Edda-hotels (zomerhotels)

Hiermee wordt een typisch IJslands soort hotel aangeduid. Het betreft internaten die tijdens de lange zomervakantie (juni tot augustus) worden omgetoverd tot hotels. Het land heeft ongeveer vijftien van zulke accommodaties, waar de bijzondere sfeer van een 'winterschoolreisje' heerst. De kamers zijn niet bijzonder

aantrekkelijk maar wel behaaglijk, schoon, groot en praktisch. De smetteloze badkamer is vaak privé en soms gedeeld. Gasten kunnen gebruikmaken van allerlei voorzieningen: zwembad, cafetaria (zonder keuken), fitnessruimte, enz.

De **prijzen** komen overeen met die van een pension, maar het ontbijt is hier inbegrepen. Houd rekening met 15.000 tot 22.000 kr (€ 123 tot 180) voor een tweepersoonskamer, afhankelijk van de aanwezigheid van een badkamer op de kamer. In een slaapzakaccommodatie is dit slechts 2000 tot 3000 kr (€ 16 tot 24). Soms is het mogelijk om tegen lagere kosten op matrassen in de klaslokalen te slapen.

📍 www.hoteledda.is

PENSIONS – BIJ MENSEN THUIS

De zogenaamde **gistiheimilið**, met schone en gastvrije kamers, treft u vaak aan in de hoofdstad, maar ook in de meeste dorpen op het eiland. Veel pensions zijn slechts open van **mei tot september**, maar met de groei van het toerisme gaan steeds meer pensions alleen nog dicht in december en januari. De rest van het jaar worden ze in de hoofdstad verhuurd aan studenten.

Prijzen

De mate van comfort en de inrichting hangen af van de smaak of interesse van de eigenaar, de badkamer is meestal gedeeld (of wordt, wanneer deze privé is, extra in rekening gebracht) en het **ontbijt** is altijd in de prijs inbegrepen. Soms kunt u hier ook uitstekend **dineren**, maar hiervoor is meestal wel een reservering nodig. Reken op 11.000 tot 18.000 kr (€ 90 tot 150) of meer voor pensions in het hogere segment. Sommige *gistiheimilið* bieden ook een slaapzakaccommodatie (📍 zie kader hiernaast).

📍 Denk eraan dat bepaalde huizen, die inmiddels zijn omgebouwd tot comfortabele quasi-hotels, niet

SLAAPZAKACCOMMODATIE

Als u reist met een **krap budget**, maar niet kampeert, vergeet dan toch niet een slaapzak mee te nemen. Hostels, pensions en sommige hotels bieden een gereduceerd tarief als u uw eigen slaapzak gebruikt in plaats van de lakens die door de accommodatie worden verstrekt.



Het westen van IJsland **6**

230 km ten noorden van Reykjavik:

▶ **DE KUST VAN STRANDIR★★** **304**

Circa 200 km ten westen van de kust van Strandir:

▶ **DE WESTELIJKE FJORDEN★★** **311**

260 km landinwaarts ten zuiden van de westelijke fjorden:

▶ **HET SCHIEREILAND SNÆFELLSNES★★** **326**

De kust van Strandir



Regio Vestfirðir (westelijke fjorden), district Strandasýsla

In het uiterste oosten van de westelijke fjorden ligt aan de Hunafloi-baai de kust van Strandir, nog altijd een afgelegen en geïsoleerde streek. Er loopt slechts één doodlopende, onverharde weg naartoe, maar er is ook een klein vliegveld. Deze kust bevindt zich relatief ver van de toeristische wegen, maar trekt steeds meer belangstelling. Dit is het land van de trollen en tovenaars, en in het toepasselijke landschap met woeste fjorden en donkere bergen is de herinnering aan magie en mysterie nooit ver weg.



ADRESBOEKJE: BLZ. 308

Overnachten, uit eten, winkelen, sport en ontspanning enz.

INLICHTINGEN

Toeristenbureau – In het Hekserijmuseum - ☎ 451 3111 - www.holmavik.is/info - 9.00-18.00 u. Een schat aan informatie en documentatie over Strandir.

LIGGING

Regiokaart C1-2 (blz. 302-303).

De kust van Strandir is met de auto bereikbaar. Het deel tussen Hólmavík in het zuiden en Norðurfjörður in het noorden wordt ontsloten door de wegen 643 en 646 (130 km, waarvan het grootste deel ongeasfalteerd). Ten zuiden van Hólmavík loopt een

kortere route naar Reykjavik over de nieuwe asfaltweg nr. 61 (230 km), via Króksfjarðarnes. De oude kustweg nr. 61 is omgedoopt tot nr. 68 en sluit bij Staðarskáli (115 km) aan op weg nr. 1. Naar het westen leidt de nr. 61 naar Ísafjörður (220 km).



AANRADERS

Het Hekserijmuseum in Hólmavík; de papegaaiduikers op Grimsey; de warmwaterbronnen van Laugarhóll of Krossnes; het kustlandschap.



PLANNING

Trek één of twee dagen uit om het schiereiland te ontdekken.

Rondrit Regiokaart (blz. 302-303)

► Rit van 230 km tussen Hólmavík en Norðurfjörður (heen en terug) via weg nr. 68 (deels onverhard), in groen aangegeven op de regiokaart op blz. 302-303.

Vanaf het schiereiland Vatnsnes vormt de lange klim naar de Hnútafjörður, pal in het noorden, een etappe tussen de noordkust en de noordwestelijke fjor-

TROLLEN, TOVENAARS EN HEKSENVERBRANDINGEN

In IJsland is **hekserij** een serieus onderwerp, met sterke wortels in de traditionele cultuur, vooral in Strandir. Dat is terug te zien in de vereeuwigde trollen, runetekens en plaatsnamen. De praktijk is te herleiden tot de religieuze mystiek en het geloof van de Vikingen. Zo zijn er nog overal oeroude toverboeken te vinden met runetekens ter bescherming tegen bedreigingen, ter genezing of ter verbetering van het dagelijks leven. Deze zeggen meer over de zware levensomstandigheden van de kleine boeren in dit geïsoleerde gebied dan over het obscurantisme, maar toch werden ze in de 17de eeuw ongenadig fel bestreden.

DE KUST VAN STRANDIR

den. Een aangenaam, zacht glooiend landschap voordat u het ruige landschap van Strandir bereikt.

HÓLMAVÍK C2

▶ 190 km ten noordwesten van Blönduós.

375 inw. Schapen en garnalen zijn de twee belangrijkste inkomstenbronnen van Hólmavík. Deze 'hoofdstad' van Strandir ligt op licht geaccidenteerd terrein aan de monding van de Steingrímsfjörður. Hier zijn diverse voorzieningen samengebracht (toeristenbureau, restaurants, accommodaties), evenals een mooi museum. Een ideale tussenstop, dus.

★ IJslands Museum voor Hekserij en Tovenarij (Galdrasýning)

Höfðagata 8-10 - ☎ 897 6525 - www.galdrasyning.is - 9.00-19.00 u - 950 kr.

Hier vindt u toverboeken met rituelen en spreuken. De opzet is soms artistiek, dan weer historisch en folkloristisch (herrezen doden, bezemstelen, galgen, ceremoniële stenen, enz.). Het vreemdste voorwerp is ongetwijfeld de reproductie van een **nábrók**, een 'dodenbroek', die rijkdom zou brengen en gemaakt werd van de huid van een man die een natuurlijke dood was gestorven. De huid moest van de taille tot aan de tenen worden afgestroopt, waarna een muntstuk van een weduwe in het scrotum werd gelegd. De 'broek' weer opgetrokken, zouden de munten zich vanzelf gaan vermenigvuldigen. In het museum is een café-restaurant waar u een bord mosselen kunt eten. Ook worden er op verzoek ceremonies nagespeeld (5000 kr). Mis de nevenvestiging in Bjarnarfjörður niet (blz. 306).

Museum van de Schapenhouderij (Sauðfjársetur)

12 km ten zuiden van Hólmavík, Sævangi, weg nr. 68 - ☎ 451 3324 - www.strandir.is/saudfjarsetur - juni-aug.: 10.00-18.00 u - 800 kr.

Deze barak aan het water was ooit een sport- en danszaal. Een soortenoverzicht, een oud weefgetouw, een allegaartje van oud gereedschap en foto's, daaruit bestaat in wezen de collectie. Vanuit de erker van het café hebt u een prachtig uitzicht op de heide.

Kirkjuból

Enkele kilometers ten zuiden van het Museum van de Schapenhouderij moet u even goed opletten: vaak zijn hier **zeehonden** te zien die de kust aandoen.

DRANGSNES C2

▶ 37 km van Hólmavík via weg nr. 645.

67 inw. Dit gehucht in een prachtige omgeving heeft een uitstekend gastenverblijf (☞ 'Adresboekje'). Drangsnæs ligt op de zuidpunt van een kaap in een lers aandoend landschap met grazige heuvels die uitlopen in de zee. Ertegenover ligt het eiland Grímsey, en aan de andere kant van de fjord Hólmavík.

Kerling

Deze vreemde rots op het strand is het onderwerp van een legende. Drie trollen wilden ooit een kanaal graven om de westelijke fjorden van de rest van IJsland te scheiden en een heiligdom te creëren waar ze niet door mensen zouden worden gestoord. Aan de westkant, in Kollafjarðarnes, werden twee van hen verrast door de zonsopgang en in steen veranderd. Aan de oostkant had de trol die Steingrímsfjörður aan het graven was nog net genoeg tijd om haar schop naar de kliffen te gooien, en haar koe en een stuk van de kust in zee te duwen: het huidige eiland Grímsey.



Djúpavík

D. Henderson/Lithium/age fotostock

Het eiland Grímsey

Dit eiland – niet te verwarren met het gelijknamige op de poolcirkel – is een **pa-geaaiduikersreservaat**, een uitgelezen gelegenheid voor een mooie zeereis.

Warmwaterbronnen (Heitir pottar)

Ze liggen in drie kleine **bekkens** op de zeedijk (*gratis*) en zijn vanaf de weg moeilijk te zien, maar zeker de moeite waard om er een verloren uurtje over Grímsey te mijmeren.

👁️ Mooi **openluchtzwembad**, ook met uitzicht op Grímsey, bij hotel Malarhorn (*hele jaar, dag., wisselende openingstijden - 300 kr.*)

★ BJARNARFJÖRDUR C2

▶ *Laugarhóll ligt op 18 km van Drangsnæs via weg nr. 645 en op 30 km van Hólmavík via de 643. De weg is soms gesloten in de winter, informeer van tevoren.*

Enkele tientallen boerderijen en huizen liggen verspreid over dit prachtige wilde estuarium, dat voornamelijk bestaat uit turf- en moerasland. Op de schaal van IJsland grenst een dergelijke concentratie aan overbevolking!

Huisje van de tovenaars van Klúka

Van begin juni tot half sept.: 10.00-18.00 u - 500 kr.

Dit huisje met turfdak is een nevenvestiging van het museum van Hólmavík (*blz. 305*) en een typisch voorbeeld van een onderkomen van de arme boerenbevolking, waar tovenarij in vruchtbare aarde viel. De dierlijke beenderen geven het een luguber maar authentiek tintje. Op panelen wordt een overzicht gegeven van de geschiedenis van de bewoners en hun magische praktijken.

Gvendarlaug

Deze **natuurlijke fontein**, die een temperatuur van 42 °C bereikt, zou zijn gezegend door bisschop Guðmundur (1160-1237) en een wonderbaarlijke genezende kracht hebben. Het water voedt het zwembad en kinderbadje van het hotel ernaast (👁️ 'Adresboekje').

★★ De weg van Djúpavík

Aan de voet van de hoge, donkere bergen langs de ruige kust loopt dit pad tussen beken, veenmoerassen en keienstranden vol rode wieren en drijfhout.

STRANDJUTTERS

Net als de rest van het land heeft Strandir geen bos, maar wel verrassingen op de stranden in de vorm van **drijfhout**. De stammen zakken eerst de Siberische rivieren af, drijven dan een tijdje in het ijs van de Noordpool, waarna ze na een reis van vier tot vijf jaar de noordelijke kusten van IJsland bereiken. Ze komen toe aan de eigenaar van het terrein waar ze aanspoelen. Door het zout is dit hout (meest dennen en lariks) geconserveerd, zodat het van oudsher goed kon worden gebruikt voor timmerwerk en in de scheepsbouw, en zelfs ooit op de brandstapels van ter dood veroordeelde heksen.

★ DJÚPAVÍK C2

📍 46 km van Laugarhóll.

520 inw. Na een bocht doemt het ongerijmde silhouet op van een groot verlaten gebouw met ernaast een schoorsteen en erboven een waterval. De paar huizen van dit gehucht liggen verspreid onder de vleugels van wat ooit hun weldoener was. De gloriejaren van de haringvisserij zijn lang vervlogen. Blijft over een nostalgische charme, die bij laaghangende bewolking een spel aangaat met de duisternis. Romantische zielen kunnen hier hun hart ophalen. En bij mooi weer verzoent de rotsachtige pracht van Reykjarfjörður iedereen.

Bij de **waterval** loopt een pad omhoog naar het plateau (📍 5 km heen en terug - 3 uur - voor goed getrainde wandelaars), met een fabelachtig uitzicht over de fjord. Naar het noorden leidt een oude weg via de Sætrafall-pas naar **Trékyllisvík** (📍 7 km heen en terug - 3 uur - voor goed getrainde wandelaars).

Haringfabriek

Ma-vr: 10.00-12.00 en 14.00-17.00 u; 's zomers door het hotel georganiseerde rondleidingen (📖 'Adresboekje') dag. om 14.00 u - 1500 kr.

Naast het gezonken karkas van een groot, door roest aangevreten schip lijkt dit verbleekte pand per ongeluk te zijn aangespoeld. Toen het in 1935 in gebruik werd genomen, was dit het grootste betonnen gebouw van het land. Na enkele jaren van welvaart stortte in 1944 de visstand in en in 1954 moest de fabriek definitief worden gesloten. De verroeste machines met bijbehorende leidingen die verloren in de immense ruimten staan, vormen de ideale setting voor culturele evenementen (zoals tentoonstellingen en concerten), maar op zichzelf is het gebouw ook al een omweg waard: het is zo bijzonder dat het werd gebruikt als decor voor de opnamen van de Amerikaanse blockbuster *Justice League* uit 2017.

TRÉKYLLISVÍK EN NORÐURFJÖRÐUR C1

📍 35 km van Djúpvík.

Trékyllisvík

Vorbij het **punt van Gjogur**, waar het enige vliegveld van Strandir ligt, leidt de weg naar een prachtige baai, omgeven door bergen die de zee in duiken. Op deze verlaten plek werden in 1244 de voorbereidingen getroffen voor de enige zeeslag die IJsland ooit heeft gekend. Ook werden er in 1654 drie tovenaars levend verbrand. Tegenwoordig zijn hier minstens drie boerderijen, twee kerken (in Arnes), plus het kleine **museum Kört** (www.trekyllisvik.is - juni-aug.: 10.00-18.00 u; rest v.h. jaar op afspraak), met een expositie van meubels, gebruiksvoorwerpen en gereedschap uit het plattelandsleven en een winkel met voorwerpen van drijfhout.



Vertaling	Nathalie Tabury, Mylène Delfos, Jet Zegers
Eindredactie	Frans van der Heijden
Opmaak	Asterisk*, Amsterdam
Omslagfoto	Andrew Mayovsky/Shutterstock.com
Oorspronkelijke titel	Islande
Oorspronkelijke uitgever	Michelin, Parijs
Uitgevers	Philippe Orain (Michelin, Parijs) Lieven Defour (Lannoo, Tielt)
Eindredactie	Luc Decoudin
Redactie	Philippe Chassepot, Luc Decoudin, Michel Detay (Natuur en landschappen), Gilles Guerard, François Sichet
Grafisch ontwerp	Christelle Le Déan, Sandro Borel
Omslagontwerp	Keppie&Keppie, Varsenare
Cartografie	Thierry Lemasson, Costina-Ionela Tarcea
Met dank aan	Maria Gaspar, Marie Simonet, Sophie Roques, Bénédicte Lathes, Isabelle Foucault, Marion Desvignes-Canonne, Dominique Auclair

© Michelin

© Cartografie: Michelin

© Nederlandse tekst: Uitgeverij Lannoo, nv, Tielt, 2019

Het redactieteam heeft de grootste zorg besteed aan de samenstelling en de controle van deze gids. Maar omdat de gegevens voortdurend gewijzigd worden, moet de praktische informatie (prijzen, adressen, bezoeken, telefoonnummers, bezienswaardigheden, internetadressen) worden beschouwd als een aanwijzing. Het is dan ook best mogelijk dat bepaalde info bij het verschijnen van deze gids niet helemaal correct of volledig is. Wij kunnen daar niet verantwoordelijk voor worden gesteld.

Deze gids bestaat voor en door u; u bewijst ons dan ook een grote dienst door eventuele tekortkomingen of vergissingen te melden. Aarzel niet om ons uw opmerkingen en suggesties over de inhoud van deze gids mee te delen. Bij een eerstvolgende bijgewerkte editie zullen wij daar rekening mee houden.

Contactadres

De Groene Reisgids
Uitgeverij Lannoo
Kasteelstraat 97
B-8700 Tielt
degroenereisgids@lannoo.be

De Groene Reisgids
Uitgeverij Terra Lannoo bv
Postbus 23202
1100 DS Amsterdam Zuidoost
info@terralannoo.nl

www.lannoo.com

D/2019/45/122 - NUR 512
ISBN 978 94 014 5743 9

Niets uit deze uitgave mag worden veelevoudigd en/of openbaar gemaakt door middel van druk, fotokopie, microfilm of op welke wijze ook zonder voorafgaande schriftelijke toestemming van de uitgever.