

Griekse vasteland Ionische Eilanden



Het stadje Monemvasia
R. George Young/Getty Images

De regio's van deze gids

(zie de kaart aan de binnenzijde van het omslag)

- | | |
|--|----------|
| 1 Athene, Piraeus en de Saronische Eilanden | blz. 143 |
| 2 Attika en Midden-Griekenland | blz. 199 |
| 3 De Peloponnesos | blz. 240 |
| 4 Thessalië | blz. 369 |
| 5 Epirus | blz. 393 |
| 6 De Ionische Eilanden | blz. 425 |
| 7 Macedonië | blz. 495 |
| 8 Thracië | blz. 587 |

INHOUD



Poike/Stock

NIET TE MISSEN

Een keuze uit de mooiste plekjes ...6

HOOGTEPUNTEN VAN MICHELIN

De mooiste reisherinneringen.....10

REISPLANNER

Een keuze uit de mooiste routes...18

DE REIS VOORBEREIDEN

Reistips.....28

NAAR GRIEKENLAND

Met het vliegtuig.....29

Met de trein.....29

Met de auto.....30

Met de boot via Italië.....30

VOOR HET VERTREK

Profiel van Griekenland31

Klimaat31

Nuttige adressen.....32

Formaliteiten34

Bellen naar Griekenland.....35

Budget.....35

Overnachten35

Uit eten39

GRIEKENLAND VAN A TOT Z

Rubrieken
in alfabetische volgorde.....41

MEMO

Evenementen54

Leestips.....55

Films en documentaires56

Muziek.....57

MEER WETEN OVER GRIEKENLAND

GRIEKENLAND VANDAAG

Overheid en politiek stelsel60

Een land in crisis62

Economie63

Bevolking64

Samenleving.....66

Woningbouw.....68

NATUUR EN LANDSCHAP

Van de zee naar de bergen.....73

Land van de zon77

Flora77

Fauna77

TRADITIES EN LEVENSKUNST

Traditionele feesten78

Muziek en dans82

Gastronomie85

Humor en bijgeloof.....88

Kunstnijverheid91

HET GELOOF

De Grieks-orthodoxe kerk,
staatsgodsdienst.....93

Religieuze minderheden.....96

KUNST EN CULTUUR

Kunst en architectuur98

De Griekse taal111

Literatuur.....114

Film.....117

DE GRIEKSE MYTHOLOGIE

Geboorte van de goden
en de mens119

De grote legendencycli.....122

GESCHIEDENIS

De dageraad van de
geschiedenis126

De oudheid.....128

Het Byzantijnse Rijk.....130

Ottomaans Griekenland.....132

De onafhankelijkheid	133	Chronologie	137
De democratie	136		

STEDEN EN BEZIENSWAARDIGHEDEN

1 ATHENE, PIRAEUS EN DE SARONISCHE EILANDEN

Athene.....	144
Piraeus.....	188
De Saronische Eilanden.....	194

2 ATTIKA EN MIDDEN-GRIEKENLAND

De omgeving van Athene.....	202
Euboea	209
Van Attika naar Boeotië	219
Delphi	226

3 DE PELOPONNESOS

Een rondgang door Korinthië	244
Het oude Korinthië.....	250
Mycene.....	257
Argos en omgeving.....	264
Het schiereiland Argolis	270
Náuplion.....	275
Epidaurus	284
De kuststreek van Arcadië.....	290
Monemvassía.....	294
Mani	299
Kythira	308
Kalamáta.....	317
Sparta	322
Mystra.....	328
Het schiereiland Methóni	336
Het gebergte van Elis	345
Olympia	350
De noordkust van de Peloponnesos.....	361

4 THESSALIË

Larissa en omgeving.....	370
Het schiereiland Pilon	374
De Metéora-kloosters	383

5 EPIRUS

Métsovo.....	395
Ioánnina.....	398
De Zagória	408
De Ionische kust	413
Árta.....	421

6 DE IONISCHE EILANDEN

Kefalonia.....	426
Korfoe.....	440
Ithaka	462
Lefkas.....	467
Paxos en Antipaxos	478
Zakynthos	484

7 MACEDONIË

Thessaloniki	498
De Olympus	524
Vergína.....	531
Édessa.....	538
Kastoriá.....	542
Chalkidiki.....	550
Athos.....	556
Amfípoli.....	565
Kavála	569
Philippi	574
Thassos.....	579

8 THRACIË

Xánthi	590
Alexandroupoli en omgeving.....	597

Uitspraak van het Grieks	601
Register	602
Kaarten en plattegronden	613
Woordenlijst	achterflap

**RAADPLEEG VOOR
IEDERE PLAATS ONS
ADRESBOEKJE** 

NIET TE MISSEN

★★★ De reis waard

★★ Een omweg waard

★ Interessant



★★★

Mycene

Wie voor de vier blokken steen staat die samen de monumentale Leeuwenpoort vormen, kan niet anders dan ontzag voelen voor de kracht en eenvoud van dit bouwwerk. Zie blz. 258.



Ulysses/lage fotostock



★★★

Korfoe

Geniet van het turquoise water, de Venetiaanse erfenis, het labyrint van kleine straatjes en de prestigieuze musea van deze stad, die op de Werelderfgoedlijst van Unesco staat. Zie blz. 440.

majalva/Stock



R. Schmid/Sime/Photononstop



Akropolis

De naam betekent 'hoge stad': een majestueus schip van steen, gebouwd in de tijd van Perikles. Bekroond met het Parthenon domineert hij Athene al meer dan 2500 jaar. Zie blz. 145.



Delphi

Bezoek net als de pelgrims in de oudheid de agora en neem een van de toegangen naar de témenos, de heilige ruimte waar u van schattenhuis naar schattenhuis loopt. Zie blz. 226.



D.Fridmar/sime/Photononstop



Het theater van Epidaurus

Elke zomer weer worden klassieke tragedies opgevoerd in deze witmarmere schelp uit de 4de eeuw v.C. met een perfecte akoestiek. Zie blz. 284.



R. Martez/hemis.fr

REISPLANNER

Athene tussen land en zee

4 dagen



Route: 350 km te voet, met de auto en met de boot.



Poseidontempel, Kaap Sounion
WitR/iStock



Hýdra
f8grapher/iStock

● Dag 1 & 2 Athene

Naar de Akropolis (**blz. 145**) en zijn museum (**blz. 157**), lunch in Plaka (**blz. 159**) en een wandeling over de Agora (**blz. 158**). Bezoek de volgende ochtend het Archeologisch Museum (**blz. 167**), ga lunchen op de Lykavittósheuvel (**blz. 166**) en drink koffie in Kolonáki. Wisseling van de wacht bij het parlement (**blz. 170**).

● Dag 3 Kaap Sounion

Rijd naar Kaap Sounion om de zon te zien ondergaan boven de ruïne van de majestueuze tempel gewijd aan Poseidon (**blz. 204**). Overnacht in Athene.

Tip: als u met kinderen bent, kunt u Sounion overslaan en een uitstapje maken naar het eiland Egina, voor een dagje aan het strand.

● Dag 4 Hýdra

Neem de metro naar Piraeus (**blz. 188**) en dan de boot naar dit eiland dat, verboden is voor auto's (**blz. 194**).

Grote rondrit over de Peloponnesos

14 dagen



Ivan Bastien/Stock



Route: 1200 km van het Kanaal van Korinthe naar Delphi.

● Dag 1 & 2 Korinthe

Komend uit Athene kunt u even halt houden bij het kanaal (**blz. 244**). Bekijk daarna het oude Korinthe (**blz. 250**).

Tip: er gaat een trein van het vliegveld naar Korinthe, waar u vervolgens een auto kunt huren.

● Dag 3 & 4 Náuplion

Wandel door de oude stad naar de citadel aan de Golf van Argolis (**blz. 275**). Maak een uitstapje naar de akropolis van Mycene, met zijn beroemde Leeuwenpoort (**blz. 257**).

● Dag 5 Epidaurus

Bezoek het heiligdom van Epidaurus en laat u overweldigen door het theater, een van de mooiste van de antieke wereld (**blz. 284**).

● Dag 6 & 7 Monemvassía

Ga naar het zuidoosten van de Peloponnesos, maar neem in plaats van de snelweg Trípoli-Gíthio de kustweg

(**blz. 290**). Maak in Monemvassía een wandeling over het schiereiland en door de middeleeuwse stad (**blz. 294**).

● Dag 8 Gíthio

Rijd naar Mani en Gíthio, aan de Golf van Laconië. Wandel door het labyrint van Ottomaanse huizen en/of ga zwemmen in Mavrovouíni (**blz. 300**).


● Dag 8 Mystra

Rijd naar Kalamáta en maak een uitstapje naar Mystra (**blz. 328**).



Ruïne van een tempel in Korinthe
TPopova/Stock


Vlag', en Griekenland staat derde op de Europese ranglijst van schone stranden.

 Zie de interactieve kaart op www.blueflag.global (in het Engels).

TAXI

De prijs voor een rit met een taxi (geel in Athene, blauw in Thessaloni) is lager dan die in Nederland of België. Voor langere ritten kan de chauffeur verscheidene passagiers, onbekenden voor elkaar, meenemen (vooral vanaf havens en vliegvelden) om er iets meer aan over te houden. Als het kan, neem dan samen met anderen een taxi, u betaalt minder als u gezamenlijk reist. Vraag in elk geval naar de prijs voordat u in de taxi stapt.

TELEFONEREN

 Zie ook 'Telefoneren in Griekenland', blz. 35.

Internationale gesprekken

Om Nederland te bellen vanuit Griekenland draait u 00 gevolgd door 31 (voor Nederland) of 32 (voor België) en het nummer van degene die u wilt bereiken.

Binnenlandse gesprekken

Alle telefoonnummers bestaan uit tien cijfers. Netnummers zijn dus in dit nummer opgenomen. Waar u ook bent, altijd toetst u die tien cijfers in, ook al staat het eerste deel uit gewoonte nog weleens tussen haakjes.

Mobiel bellen

In heel Griekenland, ook op de eilanden, ligt een uitgebreid gsm-netwerk met verschillende aanbieders.

OTE-kantoren (telecom)

Van 8.00 tot 14.00 u, behalve enkele kantoren in Athene: Stadiou 15 - 24/7; Athinas 50 - 24/7 beh. za, zo van 7.00 tot 22.00 u.



Telefooncellen

Net als in andere landen verdwijnen de telefooncellen uit het straat-


beeld, maar u kunt prepaid SIM-kaarten kopen bij een lokale provider en bij sommige kiosken.

Inlichtingen


Voor informatie over de OTE:  134.

Nummerinformatie – In Athene en Attika:  131. Elders:  132.

Bellen naar het buitenland –

Engels of Frans sprekende telefonist:  161/162.

Internationale nummerinfor-

matie – Engels of Frans sprekende telefonist:  169.


TIJDSVERSCHIL

Griekenland loopt een uur voor op Nederland en België, zowel in de winter als in de zomer. Dus als het 10.00 u is in Athene, is het 9.00 u in Brussel en Amsterdam. En dat geldt voor het hele land.

TOERISTENBUREAUS

De toeristenbureaus buiten Athene zijn weinig efficiënt. Ze hanteren vaak zeer willekeurige openingstijden en het personeel spreekt er meestal slechts zeer beperkt Engels. Ook kan het voorkomen dat u in één plaats verscheidene vestigingen vindt. Deze staan onder direct beheer van de gemeente en hebben vaak incompetent personeel. Bureaus die rechtstreeks onder de EOT vallen, de Griekse Nationale Toeristenorganisatie (zie hieronder), zijn iets capabeler.

Als er geen toeristenbureau is, vervult een plaatselijk particulier reisagentschap (*tourist office of agency*) vaak die rol, het verschaft inlichtingen en biedt diensten aan (logies, excursies, vervoer en dergelijke), soms echter niet volledig. Bezoek er daarom een paar en trek daaruit uw conclusies (en om de prijzen te vergelijken van wat beloofd wordt).

 **Tip** – Het bureau Inlichtingen van de **Griekse Nationale Toeristenorganisatie (EOT)** in Athene (zie blz. 144) beschikt over

veel informatie, onder andere over alle vormen van vervoer naar de eilanden. De medewerkers hebben het soms druk, maar ze zijn bijzonder aardig en spreken vaak Engels en soms zelfs Frans.

VEERBOTEN

Elk bewoond Grieks eiland wordt aangedaan door een **veerboot**, maar de frequentie van de overtocht varieert aanzienlijk en is afhankelijk van het seizoen, het weer en de grootte van het eiland. De **overtocht** kan lang duren, de vaartijd is altijd afhankelijk van de situatie op zee. In de winter of bij hoge golfslag en harde wind kan het voorkomen dat de boot niet gaat, en dat dit pas op het laatste moment bekendgemaakt wordt. Dat is vooral het geval bij draagvleugelboten. Vertragingen, maar ook stakingen kunnen zich voordoen. Als u van plan bent om verschillende eilanden te bezoeken, verifieer dan vlak van tevoren of de veerboot wel vaart. Stippel geen reis uit waarbij u pas de dag van uw retourvlucht aankomt bij het vliegveld, of neem een binnenlandse vlucht van het eiland.

Verskillende soorten boten

Er zijn drie soorten veerboten. De grote **traditionele ferry's** zijn zeer betrouwbaar en varen het hele jaar, zelfs als de golven hoog zijn. Vervoer met de **sneldienst** (veerboten die twee keer zo snel gaan als de ferry's), Highspeed of Seajet (soms 'de catarans' genoemd) heeft meer weg van dat per trein of vliegtuig in plaats van per boot (in een gesloten cabine met airco), maar een ticket kost dan ook twee keer zoveel. De kleine boten van de **eilandveren**, onderhouden de diensten tussen de eilanden die de grotere rederijen niet aandoen. De oversteek duurt lang, is minder comfortabel en afhankelijk van het weer en is buiten het seizoen onzeker.

Er zijn verschillende **klassen**.

Eersteklas en couchettes zijn hun geld alleen waard als u 's nachts vaart of de overtocht langer duurt dan tien uur.

Ticketprijzen

Tickets worden verkocht door de **agentschappen van de rederijen** in de haven. De concurrentie is groot. Een paar prijzen (voor de ferry, economy class):

- Igoumenitsa-Korfoe, € 10
- Korfoe-Paxos, ongeveer € 15
- Patras-Korfoe, ongeveer € 15
- Patras-Ithaca, ongeveer € 20
- Piraeus-Santorini, ongeveer € 30
- Santorini-Paros, ongeveer € 15
- Piraeus-Patmos, ongeveer € 40


Af en toe worden de tickets op volle zee gecontroleerd.


Dienstregeling

De veerboten van de verschillende rederijen vertrekken niet op hetzelfde uur, maar soms wel op dezelfde dag. Trek, zeker in Piraeus, voldoende tijd uit om naar de juiste boot aan de juiste kade te zoeken.

Inlichtingen, reserveringen

www.gtp.gr – Op deze site (in het Engels) staan een lijst met vertrektijden op de door u gekozen dagen, dienstregelingen en links naar de sites van de rederijen. U kunt tickets online of per fax reserveren. Het ticket krijgt u dan in een bijkantoor van de rederij in de haven.

 **Tip** – Voor het hoogseizoen (van midden juli tot eind augustus) en Grieks-orthodox Pasen kunt u beter ruim van tevoren reserveren, zeker voor de sneldiensten die maar een beperkt aantal plaatsen hebben.

 **Goed om te weten** – Inlichtingen over de verbindingen tussen de eilanden zijn te vinden in de 'Adresboekjes' in het deel 'Steden en bezienswaardigheden'. De aangegeven prijzen zijn per persoon zonder voertuig.

 Bureau EOT in Athene, blz. 144.



De Peloponnesos **3**

▶ **EEN RONDGANG DOOR KORINTHE★** 244

▶ **HET OUDE KORINTHE★★** 250

38 km ten zuiden van Korinthe en 90 km ten zuidwesten van Athene:

▶ **MYCENE★★★** 257

▶ **ARGOS EN OMGEVING★★** 264

Argos en Tiryns★★

▶ **HET SCHIEREILAND ARGOLIS★** 270

60 km ten zuiden van Korinthe en 12 km ten zuiden van Argos:

▶ **NÁUPLION★★** 275

68 km ten zuidoosten van Korinthe en 30 km ten oosten van Náuplion:

▶ **EPIDAUROS★★★** 284

▶ **DE KUSTSTREEK VAN ARCADIË★** 290

Van Náuplion naar Monemvassía

350 km ten zuidwesten van Athene, 97 km ten zuidoosten van Sparta:

▶ **MONEMVASSÍA★★** 294



De Rio-Antiribrug bij Patras

J. Arnold / hemis.fr

- ▶ **MANI★★** **299**

- ▶ **KYTHIRA★★** **308**

78 km ten noordwesten van Aréopoli, 60 km ten westen van Sparta en 52 km ten noordoosten van Pilos:

- ▶ **KALAMÁTA** **317**

60 km ten oosten van Kalamáta:

- ▶ **SPARTA** **322**

5 km ten zuidwesten van Sparta:

- ▶ **MYSTRA★★★** **328**

- ▶ **HET SCHIEREILAND METHÓNI** **336**

Van Kalamáta naar Kiparissía via de kust

- ▶ **HET GEBERGTE VAN ELIS★★** **345**

De tempel van Apollo Epikourios in Vasses★★

324 km ten zuidwesten van Athene en 193 km ten noordwesten van Sparta:

- ▶ **OLYMPIA★★★** **350**

- ▶ **DE NOORDKUST VAN DE PELOPONNESOS** **361**

Van Olympia naar Korinthe

Een rondgang door Korinthe



Regio Peloponnesos - Nomos Korinthe

De streek rond Korinthe ligt ingesloten tussen het water van de Golf van Korinthe in het noorden en dat van de Saronische Golf in het zuiden. Ze vormt de 'toegangspoort' tot het Peloponnesische schiereiland – wat strikt genomen een echt eiland is, van het vasteland gescheiden door een indrukwekkend kanaal, de grootste mythen waardig. Trek, voordat u het antieke Korinthe bezoekt, een of twee dagen uit om de landengte en de twee baaien te verkennen: laat de moderne stad voor wat ze is, sla uw tenten op aan zee, in Loutráki of in de omgeving van Ísthmia, en rijd vooral ook even langs de kaap met het Heraion van Perachóra.



ADRESBOEKJE: BLZ. 248

Overnachten, uit eten, winkelen, sport en ontspanning enz.

INLICHTINGEN

Websites – *www.lha.gr* (website van hotels); *www.visitloutraki.com* (officiële website, in het Engels).

LIGGING

Regiokaart (blz. 242-243) en kaart Korinthe-Argolis (blz. 265).

AANRADERS

Kanaal van Korinthe, het Heraion van Perachóra, de vindplaats van Neméa.

PLANNING

Trek één of twee dagen uit, afhankelijk van uw keuzes binnen deze rondrit; overnacht buiten Korinthe.

Rondritten Regiokaart (blz. 242-243)

OVER HET KANAAL D1

Rijd vanuit Korinthe langs de noordkust tot aan de brug van Poseídonia, en vervolgens 25 km noordwestwaarts naar het Heraion van Perachóra.

★★ Het Kanaal van Korinthe (Dióryga Korínthou - Διώρυγα Κορίνθου)

De bezichtiging duurt 2 à 3 uur (inclusief zwempartij).

Het kanaal, geopend in 1893, vormt een rechtlijnige geul tussen rotsachtige, bijna verticale wanden. Op een afstand van nauwelijks 25 m van elkaar rijzen twee witte muren 80 m hoog op. Het 8 m diepe kanaal is zo smal dat de vaartuigen – enkel cruiseschepen en kustvaarders getrokken door sleepboten – voortdurend langs de wanden schuren.

De twee bruggen (met eenrichtingsverkeer) bieden het beste **uitzicht**★★. Als u gruwet van de bars, kiosken en souvenirwinkels aan de **brug van Ísthmia** (in het zuidoosten, aan de weg Athene-Peloponnesos), kies dan voor de **brug van Poseídonia** (in het noordwesten, aan de Golf van Korinthe), met beduidend minder toeristische voorzieningen. Het houten brugdek verdwijnt onder water om de schepen door te laten: een traag (ca. 20 min.) en geluidloos schouwspel dat de wachtende automobilisten stoïcijns gadeslaan.


Vorbij **Loutráki**★, een grote badplaats die een ouderwetse bekoring uitstraalt en bekend is om zijn warme bronnen, loopt een mooie weg door een uitge-



Het Kanaal van Korinthe
C. Chaudreau/Michelin

strekt bos dat hier en daar helaas schade heeft opgelopen door bosbranden. Na **Perachóra** (neem bij het binnenrijden van de stad de eerste weg links) rijdt u langs de romantische oevers van het **Meer van Vouliagméni**★, waar u schaduwwrijke terrasjes vindt en dat via een smalle vaargeul met de zee is verbonden (strand aan de noordwestrand).

Drie kilometer verder leidt de weg naar het **Heraion van Perachóra**★★★ (Iréo), een schitterende door dennen beschaduwde plek. Het heiligdom van Hera ligt op de rotsachtige flank van de kaap, in de afgelegen en ongerepte **omgeving**★ van een smal dal met bovenaan een akropolis en onderaan een kreek met helder water. U vindt hier de overblijfselen van een hellenistisch reservoir, van de Tempel van Hera Limenia (6de eeuw v.C.) en van een tempel met apsis van Hera Akraia (8ste eeuw v.C.).

 30 min. heen en terug. Een wandelpad brengt u van de parkeerplaats naar de vuurtoren, waar u, vooral bij zonsondergang, een prachtig **uitzicht**★★★ hebt op

EEN 2500 JAAR OUD PROJECT

In de oudheid waren de triemen (koopvaardijschepen) die met handelswaar van Piraeus naar Italië voeren, genoodzaakt om helemaal rond de Peloponnesos te varen. Deze omweg betekende niet alleen een aanzienlijk tijdverlies, maar was ook riskant door de talloze rotsachtige klippen langs de kusten van het schiereiland. De aanleg van een verharde weg, de *diolkos*, over de landengte heen dateert uit de 6de of 7de eeuw v.C. Deze maakte het mogelijk de schepen per wagen te transporteren over de 6,5 km tussen de twee baaien. Het waren echter de Romeinen, onder Nero, die op het idee kwamen om een kanaal te graven. Nadat Nero het startsein voor de werkzaamheden had gegeven met een symbolische gouden schep, bleek dat men niet de geschikte werktuigen had om de rotsen (kalksteen en mergel) te doorboren. Pas 17 eeuwen later, op 1 mei 1882, werden de werkzaamheden hervat. Men zou er vervolgens nog 12 jaar over doen.

DE NEMEÏSCHE LEEUW

Twee van de twaalf werken van Hercules (Herakles) spelen zich af in Korinthe: in Stymphalos (zie *kadertekst hiernaast*) en in Nemea. Hier doodde de halfgod een onoverwinnelijk geachte leeuw, een monster dat kudde en herders verslond. Het beest hield zich op in een grot met twee uitgangen. Met zijn knots dreef Hercules het monster zijn hol in, en hij sloot een van de twee uitgangen af. Daarop besprong hij het roofdier en wurgde het met zijn blote handen. De vacht gebruikte hij als wapenmantel, de kop als helm. Een herder genaamd Molorchos, wiens zoon door het beest was verscheurd, bood bij wijze van dank voor Hercules' wraak zijn mooiste ram aan Zeus aan. Op de plek van dit offer stichtte Hercules de Nemeïsche Spelen, ter ere van zijn goddelijke vader.

de oude vindplaats, de Golf van Korinthe, de kust, het Peloponnesosgebergte, de Golf van Alkyonidon en, in de richting van Delphi, het Parnassosgebergte.

Isthmía (Ισθμία)

Reken op 2 uur. Neem vanuit Korinthe rechts de laatste weg voor u het kanaal oversteekt. De ruïnes van Isthmía liggen 8 km verderop, bij de afslag naar Vrissi.

Een bezoek aan Isthmía is veeleer een excuus om de noordoostelijke kust van de Peloponnesos te verkennen, en minder een archeologisch hoogtepunt op zich. Van dit in de 7de eeuw v.C. ter ere van Poseidon gebouwde heiligdom resteren slechts bescheiden overblijfselen: de geërodeerde muren van de tempel (destijds samen met de tempel van Olympia de grootste van de Peloponnesos), enkele bankenrijen van het theater en de startlijn van een groot stadion. Interessanter zijn de **mozaïeken**★ op de bodem van een **Romeins bad**, met afbeeldingen van tritons en Nereïden. Voor het overige verwijst nog maar weinig naar de roemrijke Isthmische Spelen, die samen met de Olympische, Pythische en Nemeïsche Spelen de vier grote pan-Helleense Spelen vormden.

Archeologisch Museum – Links van de ingang van de vindplaats. ⚡ 27410 372 44 - dag. beh. ma 8.30-15.00 u - € 2 (tot 18 jaar gratis). Hier worden voorwerpen getoond die gevonden zijn in Isthmía en Kenchreai, in het bijzonder **mozaïeken van gekleurd glas**, zeer zeldzame stukken, vermoedelijk van Egyptische herkomst.

Bij het verlaten van Isthmia komt de kustweg langs **Kenchreai**, de oostelijke haven van het antieke Korinthe (zie blz. 250). Onder water ziet u de funderingen van de zuidelijke havendam. Verder naar het zuiden liggen, omzoomd door groene heuvels, het grote keienstrand van **Loutra Elénis** en het zandstrand van **Almiri**.

Sicyon (Σικιόνα - Σικυώνα)

De bezichtiging duurt 1 uur. Volg de kust ten noordwesten van Korinthe. Na 5 km komt u voorbij Lecheo (het voormalige Lechaion), de belangrijkste havenstad van het antieke Korinthe). Sla 22 km verderop af in Kiato en ga richting Tragana. De ruïnes bevinden zich aan de rand van Vassiliko, 6 km verderop ⚡ 27420 289 00 - 8.00-15.00 u - € 4 (tot 18 jaar gratis).

Vergeleken met de ruïnes van Korinthe stellen die van de hellenistische stad Sicyon niet veel voor. Voor wie graag rustig door de mediterrane natuur struint met het geluid van cicaden op de achtergrond, is het echter een leuke wandelbestemming. De stad werd omstreeks het jaar 300 op een plateau gebouwd ter vervanging van een oudere stad die ter hoogte van het huidige Kiato lag. Bij de ingang van de vindplaats is een **museum** ingericht, binnen de muren van de Romeinse thermen, die nog in vrij goede staat verkeren. U ziet er vondsten


EEN RIT DOOR KORINTHE

uit Sicyon en Stymphalos, waaronder bouwfragmenten uit diverse perioden en hellenistische beelden.

Neem na het museum de weg die omhoogloopt via de aangrenzende heuvel, met bovenop de overblijfselen van de akropolis. 200 meter verderop strekken zich over twee terrassen de ruïnes van het **gymnasium** uit. U vindt er nog twee mooie nymfaea (monumentale fonteinen). Van één ervan zijn de muren en gevelzuilen met architraaf behouden.

Op de terugweg ziet u links, aan de voet van de akropolis, de goed bewaarde bankenrijen van het **theater**. Aan weerszijden staan nog de overwelfde doorgangen die de bovenste rijen verbonden met de akropolis.

★ AAN DE POORTEN VAN ARCADIË CD2

 **Tip** – Als u niet meer dan 2 uur de tijd hebt, breng dan een bezoek aan Neméa, 35 km ten zuidwesten van Korinthe via de autosnelweg Korinthe-Trípoli. Trek een volledige dag uit voor een tocht door de afgelegen bergen van Korinthe (150 km heen en terug vanuit Korinthe), inclusief lunchpauze in Psari, Lafka of Kastaniá, aan de overkant van het Stymphalosmeer.

★ Neméa (Νεμέα) D2

☎ 27460 227 39 - 8.00-15.00 u - € 4.

Ook al valt het bescheiden Neméa enigszins buiten het klassieke circuit van de archeologieliefhebber, toch is het de moeite waard: zowel vanwege de prachtige omgeving, een vredig met wijngaarden bezaaid dal, als om de vindplaats zelf, onderhouden als een park. In dit heiligdom vonden vanaf de 4de eeuw v.C. elke twee jaar de Nemeïsche Spelen plaats, een van de vier grote pan-Helleense sportieve evenementen. Niet alle overblijfselen van de sportaccommodatie geven de sfeer van weleer even goed weer.

Links van de ingang, onder een tijdelijke hangar, ziet u de overblijfselen van de thermen en vlak ernaast die van de herberg waar atleten en bezoekers verbleven. Verderop rijzen, in dialoog met de cipressen, drie Dorische zuilen van een tempel ter ere van Zeus (4de eeuw v.C.) op.

Het **museum** bij de ingang van de vindplaats toont de plaatselijke vondsten (bouwfragmenten, bronzen voorwerpen, aardewerk), maar ook schaalmodellen van de vindplaats door de eeuwen heen. Tevens belicht het museum de stadionspelen in de oudheid.

Sla bij het verlaten van het museum links af naar de hoofdweg, en ga dan opnieuw links. Circa 100 m verder (*rechts, slecht aangegeven*), verscholen tussen laurier- en pijnbomen en cipressen, ligt het **stadion**★ (*dezelfde openingstijden als de vindplaats, toegang met uw entreebewijs*), het meest tot de verbeelding sprekende bouwwerk van Neméa. Rechts, even voorbij het loket, markeren tien zuilfundamenten de plaats waar de atleten en wedstrijdleiders werden

DE VOGELS VAN STYMPHALOS

Een nieuwe opdracht voor Hercules (Herakles) in Korinthe: de roofvogels uitroeien die rondspookten in het dichte woud rond het Stymphalosmeer. Ze waren zo talrijk dat ze de streek verwoestten: ze verslonden alles wat ze tegenkwamen, het fruit in de boomgaarden, oogsten en de veestapel, tot – volgens sommige overleveringen – mensen aan toe. Om ze uit het woud te verdrijven, vervaardigde Hercules bronzen kleppers. Dit kabaal joeg de vogels angst aan. Terwijl ze de beschutting van het bos ontvluchtten, vielen ze ten prooi aan de pijlen van de held.

DE PELOPONNESOS

ontvangen. Via een tunnel had men rechtstreeks toegang tot het stadion. De graffiti op de muren zijn authentiek. Tussen de met gras begroeide hellingen (destijds voorzien van houten bankenrijen waarop de toeschouwers plaatsnamen) strekt zich de 100 m lange, nog intacte piste uit.

Rijd via het dorp Neméa ongeveer 30 km verder in westelijke richting. Deze mooie **weg★** zal liefhebbers van verlaten, woeste natuurpracht zeker bevallen. Hij dringt diep door in het gebergte, voert nu eens door vruchtbare dalen met wijngaarden (sinds de oudheid wordt hier al een rode wijn geproduceerd: de wijn van Neméa, ook wel 'bloed van Herakles' of 'Herculesbloed' genoemd), dan weer over kale bergen waar u geen levende ziel tegenkomt.

In deze onwezenlijke omgeving, tussen Arcadië en Argolis, ligt het **Stymphalosmeer** (Stimfalia) verscholen, een immens, door riet bedekt moeras. Het is de verblijfplaats van massa's vogels en schapen die hier pootjebaden onder het waakzame oog van een jonge Albanese herder, koptelefoon op zijn hoofd. Aan het eind van een weg vol haarspeldbochten ligt **Kastaniá**, een fraai bergdorp (920 m hoogte) verscholen tussen dennen en kastanjabomen, waar de traditionele huizen nog altijd houten balkonnetjes hebben.



KORINTHE: ADRESBOEKJE

VERVOER

Loutráki

Bus KTEL – Straat Vénizelou - www.ktelkorinthias.gr. 10 bussen p/dag naar Athene, 10 bussen p/dag naar Perachóra en elk half uur een bus naar Korinthe.

OVERNACHTEN

Loutráki

GOEDKOOP

Possidonion – Aan het centrale plein - ☎ 27440 222 73 - 37 kamers € 40/65 ☞. Eenvoudige, goed onderhouden kamers, allemaal met balkon en enkele met zicht op zee.

DOORSNEEPRIJZEN

Segas – Ag. Ioannou 8 (achter hotel Possidonion) - ☎ 27440 226 23 - www.hotelsegas.com - 📶 📺 - 23 kamers € 60 - ☞ € 7. Dit hotel van de familie Segas ligt verscholen in een leuk straatje dat naar de kerk leidt. Eenvoudige, comfortabele kamers met uitzicht op het groen of de bergen. Prettige ontbijtzaal.

WAT MEER LUXE

Club Hotel Loutráki

Poseidonos 48 - ☎ 27440 603 00 - www.clubhotelloutraki.gr - 255 kamers € 107/137 ☞. Een luxe hotel met zwembaden, casino en vele andere voorzieningen.

Perachóra

DOORSNEEPRIJZEN

Mantas Bay – Aan het Meer van Vouliagméni (richting Heraion van Perachóra) - ☎ 27410 912 20 - www.mantashotels.gr - 10 studio's en appartementen € 60/70 ☞. Aantrekkelijke studio's met natuurstenen muren en balkenplafonds, aan een doodlopend weggetje langs het meer. Strandje met in de zomer strandstoelen en een taverna.

Isthmia

WAT MEER LUXE


Kalamaki Beach – Richting Epidaurus (Epidavros) - ☎ 27410 376 53 - www.kalamakibeach.gr - 🍴 📺 📶 - 80 kamers € 90/157 ☞ - geopend april tot eind okt. Overnachten met halfpension is

EEN RIT DOOR KORINTHE

mogelijk. Groot hotel aan zee, met een grote tuin vol bloemen en een perfect gemaaid gazon. Ruime kamers met balkon, de meeste met uitzicht op de golf. Toegang tot het strand en het grote zwembad.

UIT ETEN

Loutráki

 **Goed om te weten** – In de richting van de kaap van Heraion vindt u langs de kust tal van **restaurants met uitzicht** en **taverna's**.

GOEDKOOP**Angelikes Gefsis**

El. Venizelou 43 - ☎ 27443 004 86 - gesl. 's avonds. Dit eethuis aan de hoofdstraat, ingericht met blank houten meubels, serveert een aantal smakelijke dagschotels om ter plaatse op te eten of mee te nemen.

DOORSNEEPRIJZEN**Paolo Nikos**

Poseidonpromenade 19 (aan zee) - ☎ 27440 224 40. Groot visrestaurant met uitzicht op de golf.

Pizzeria Ami

Poseidonpromenade 33 - ☎ 27440 230 00 - gesl. 's avonds beh. za, zo. Rijk belegde pizza's, mooie salades en uitzicht op de ondergaande zon. Aan de prijzige kant.

Perachóra

In het seizoen zijn langs de oevers van het Meer van Vouliagméni, in de richting van Heraion van Perachóra, meerdere taverna's geopend.


Nemea

Ongeveer 6 km van de vindplaats van Neméa via de weg naar Argos liggen na de overweg aan de rech-

terkant twee taverna's in de schaduw van reusachtige platanen.

IETS DRINKEN


Loutráki

 **Goed om te weten** – Aan de Poseidonpromenade liggen veel cafe's.

Da Alma – *El. Venizelou 51 (hoofdstraat) - ☎ 27440 645 78.* Een café dat bij de plaatselijke bevolking zeer in trek is om zijn ijskoffie. Terras met banken en een paar hoge tafels.

WINKELN

Gastronomie

 **Goed om te weten** – De wijn uit **Neméa** is de oudste en belangrijkste van de Griekse AOC's. De rode wijnen, gemaakt van de plaatselijke *agiorgitiko*-druif, zijn fruitig en vol. De *moschofilero*-druif levert droge, aromatische witte wijnen op.

Wijndomein Lafkiotis – ☎ 27460 310 00 - www.lafkiotis.gr. Dit domein ligt vlak bij Neméa en wordt duidelijk aangegeven. U wordt er goed ontvangen en hebt er een ruime keuze aan flessen voor elke beurs.

SPORT EN ONTSPANNING

Duiken

Crostaceo Diving Club – *Loutráki - Poseidon Resort - ☎ 27440 680 98 - www.crostaceo.gr.*

Casino

Casino van Loutráki – ☎ 27440 603 00 - www.clubhotelloutraki.gr. Groot hotel-casino met talrijke gokautomaten.

Vertaling	Sylvia Birnie, Bep Fontijn, Nicolet de Jong, Alexander van Kesteren, Marieke van Ommeren, Rob de Ridder, Marian van der Ster
Eindredactie	Frans van der Heijden
Opmaak	Asterisk*, Amsterdam
Omslagfoto	karnizz/iStock
Oorspronkelijke titel	Grèce continentale
Oorspronkelijke uitgever	Michelin, Parijs
Uitgevers	Philippe Orain (Michelin, Parijs) Lieven Defour (Lannoo, Tielt)
Eindredactie	Françoise Rault, Nicolas Jury
Redactie	Céline Chaudeau, Nicolas Jury, Areti Kondylidou, Lionel Crooson, Serge Guillot, Jordane Bertrand, Olivier Bizet, Jean-Moïse Braitberg, Véronique Chabrol, Richard Couedel, Stéphanie Debord, Hugues Festis, Erwan Garnier, Mathieu Guillochon, Gilles Guérard, Jean-Philippe Henry, Christine Legrand, Jean-Paul Nail, Tiphaine Saint-Criq, Jérôme Souty, Florence Veremis Christelle Le Déan, Sandro Borel
Grafisch ontwerp	Keppie&Keppie, Varsenare
Omslagontwerp	Thierry Lemasson, Géraldine Deplante, Denis Rasse
Cartografie	Didier Broussard, Georges Kostakiotis en Odyssee- Périples et Découvertes, Maria Gaspar, Aude Laporte
Met dank aan	

© Michelin

© Cartografie: Michelin

© Nederlandse tekst: Uitgeverij Lannoo, nv, Tielt, 2018

Het redactieteam heeft de grootste zorg besteed aan de samenstelling en de controle van deze gids. Maar omdat de gegevens voortdurend gewijzigd worden, moet de praktische informatie (prijzen, adressen, bezoeken, telefoonnummers, bezienswaardigheden, internetadressen) worden beschouwd als een aanwijzing. Het is dan ook best mogelijk dat bepaalde info bij het verschijnen van deze gids niet helemaal correct of volledig is. Wij kunnen daar niet verantwoordelijk voor worden gesteld.

Deze gids bestaat voor en door u; u bewijst ons dan ook een grote dienst door eventuele tekortkomingen of vergissingen te melden. Aarzel niet om ons uw opmerkingen en suggesties over de inhoud van deze gids mee te delen. Bij een eerstvolgende bijgewerkte editie zullen wij daar rekening mee houden.

Contactadres

De Groene Reisgids
Uitgeverij Lannoo
Kasteelstraat 97
B-8700 Tielt
degroenereisgids@lannoo.be

De Groene Reisgids
Uitgeverij Terra Lannoo bv
Papiermolen 14-24
NL-3994 DK Houten
degroenereisgids@terralannoo.nl

www.lannoo.com

D/2018/45/332 - NUR 512

ISBN 978 94 014 4868 0

Niets uit deze uitgave mag worden verveelvoudigd en/of openbaar gemaakt door middel van druk, fotokopie, microfilm of op welke wijze ook zonder voorafgaande schriftelijke toestemming van de uitgever.