

CATALOGUE 2017

GRATUIT

PRENEZ
— de la —
HAUTEUR
— AVEC LES CARTES IGN —



ÉDITO

Que vous soyez amateur de grands espaces, de patrimoine, averse de nouvelles sensations ou simplement curieux d'explorer de nouveaux territoires, cette année, l'IGN vous propose de partir à la découverte du monde !

Découverte d'abord de nos régions à pied, en voiture ou à vélo avec les **nouvelles TOP 100** dont la mise à jour est étalée sur 3 ans. Avec l'apparition des tracés Véloroutes et Voies vertes de l'AF3V, vous pourrez ainsi goûter aux joies des balades à vélo à travers la France.

La découverte sera également au programme avec les **deux nouveaux titres** de la **collection Découverte des chemins** consacrés à la **Route des Grandes Alpes** et au **Tour du Mont-Blanc**, la nouvelle **carte de France XL** à l'échelle inédite du 1 : 750 000, la carte de la **Bataille du Chemin des Dames** de la **collection Évènement Grande Guerre** ou encore la **nouvelle Série Bleue** dont 50 % des titres revus dans un format deux fois plus grand seront disponibles. De quoi élargir vos horizons.

Et pour ceux qui rêvent de prendre de la hauteur, les **nouvelles cartes en relief** du **Mont-Blanc**, de la **Corse**, de la **Bretagne** et de la **Provence** raviront vos envies d'évasion.

Quant aux globe-trotteurs qui préfèrent explorer des contrées hors de nos frontières, l'IGN vous promet des découvertes surprenantes grâce notamment à la sortie des cartes du **Costa Rica**, de **Malte** ou encore du **Sri Lanka**.

L'IGN vous invite aussi à découvrir ses services numériques tels que **Carte à la carte**, le service de personnalisation de cartes (espaceloisirs.ign.fr/boutique) et l'**Espace loisirs** (espaceloisirs.ign.fr), le site collaboratif de l'IGN pour rechercher et partager des parcours de randonnées sur de nombreuses activités. Une occasion unique de sortir des sentiers battus en profitant de milliers de parcours et de l'expérience des nombreux contributeurs.

Enfin le **Géoroom**, nouvel espace de consultation, de vente de produits cartographiques IGN et d'exposition des technologies de l'information géographique vous attend pour vous faire découvrir les dessous des cartes et de l'activité de l'IGN.

Alors en 2017, prenez de la hauteur avec les cartes IGN !

SOMMAIRE

P.04 ROUTES

Cartes européennes
Cartes nationales
Cartes régionales
Atlas routiers
Cartes départementales

P.10 VILLES ET AGGLOMÉRATIONS

Une ville et ses environs
Plans de ville

P.14 TOURISME ET RANDONNÉE

Cartes TOP 75
Cartes TOP 25
Mini cartes TOP 25
Cartes Série Bleue
Cartes nouvelle Série Bleue (grand format)
Cartes TOP 25R
Cartes Balades en forêt
Cartes Plein air
Mini cartes Plein air

P.24 TOURISME ET DÉCOUVERTE

Cartes TOP 200
Cartes TOP 100
Découverte de la France
Découverte des régions et des départements de France
Découverte des parcs naturels régionaux
Découverte des chemins
Découverte de l'Outre-mer
Évènement

P.32 DÉCOUVERTE DU MONDE

Découverte des pays du monde
Découverte des régions du monde
Découverte des villes du monde

P.38 AÉRONAUTIQUE

Cartes OACI

P.40 PATRIMOINE

Cartes en relief
Posters
Cartes anciennes
Cartes anciennes taille-douce
Photographies aériennes

P.50 L'IGN À VOTRE SERVICE

P.52 Espace loisirs
P.54 Service Carte à la carte
P.56 Géoportail - Remontez le temps
P.57 Géoroom
P.58 Notions de cartographie
P.60 Prix éditeur 2017
P.62 Notes

LÉGENDE DES PICTOGRAMMES

 NOUVEAU

 NOUVELLE ÉDITION

— DES — ROUTES adaptées



ÉCHELLE 1 : 1 000 000 soit 1 cm = 10 km
ÉCHELLE 1 : 350 000 soit 1 cm = 3,5 km
ÉCHELLE 1 : 250 000 soit 1 cm = 2,5 km

ROUTES 06



CARTES EUROPÉENNES

Pour voyager facilement à travers l'Europe.

Échelles du 1 : 303 000 au 1 : 2 500 000

- Ne** ALL01 Allemagne
- Ne** ESP01 Espagne / Portugal
- Ne** EURO1 Europe
- Ne** ITA01 Italie
- Ne** BEN01 Pays-Bas / Belgique / Luxembourg
- Ne** POR01 Portugal
- Ne** ROY01 Royaume-Uni / Irlande
- Ne** SUI01 Suisse



CARTES NATIONALES

Pour fluidifier vos déplacements, partout en France.
Mises à jour chaque année.

Échelles du 1 : 350 000 au 1 : 1 150 000

- Ne** 1M901 France
 - Toute la France en une carte
 - Zoom sur neuf grandes agglomérations (échelle 1 : 250 000)
 - Tableau des distances en kilomètres entre les principales villes
 - Légende en cinq langues
- Ne** 1M952 Mini France
- Ne** 1M955 France maxi format plastifiée
- N** 1M975 France format XL recto/verso
 - Nouvelle échelle exclusive au 1 : 750 000 pour une lisibilité optimale.
- Ne** 1M801 "1/4 de France" Nord-Ouest
- Ne** 1M802 "1/4 de France" Nord-Est
- Ne** 1M803 "1/4 de France" Sud-Ouest
- Ne** 1M804 "1/4 de France" Sud-Est



Les cartes "1/4 de France" permettent de trouver sur une seule carte toutes les informations nécessaires pour circuler dans une zone couvrant cinq ou six régions.

- Zoom sur les grandes villes (échelle 1 : 100 000)
- Index des communes
- Légende en six langues

ROUTES 07



CARTES RÉGIONALES

Pour optimiser vos déplacements et planifier vos activités de tourisme et de plein air dans les régions métropolitaines.

Échelle 1 : 250 000

REG01 à REG19

- Autoroutes et routes
- Numéros d'échangeurs, distances kilométriques
- Principales curiosités touristiques
- Zoom sur les grandes villes de la région (échelle 1 : 100 000)
- Index des villes principales

- Exclusif** • Représentation du relief
- Itinéraires de Grande Randonnée



Également disponible :

MR19 Mini régionale Corse



ATLAS ROUTIERS 2016 / 2017

Pour planifier vos voyages et découvrir le patrimoine historique et naturel de nos régions.

(Édition bisannuelle)



95048 Atlas routier et touristique France spiralé
Format "boîte à gants" : 16,3 cm x 23,3 cm
Échelles 1 : 1 250 000 et 1 : 350 000

- Index des communes, légende en six langues et cartes des principaux axes routiers
- Zoom sur 14 grandes agglomérations

95052 Atlas routier et touristique France dos collé
Format "boîte à gants" : 16,3 cm x 23,3 cm
Échelles 1 : 1 250 000 et 1 : 350 000

- Index des communes, légende en six langues et cartes des principaux axes routiers



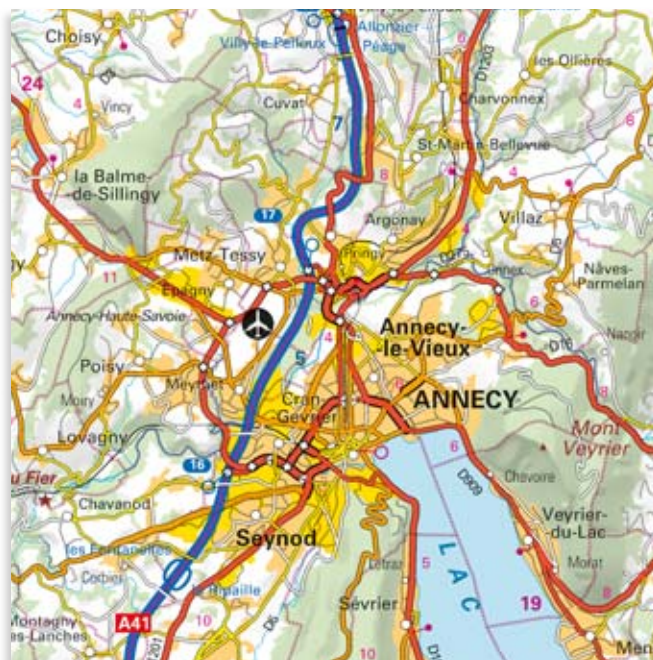
CARTES DÉPARTEMENTALES

Riches en informations avec une cartographie encore plus lisible.

88 cartes routières et administratives.

Échelles 1 : 150 000 ou 1 : 180 000 (Corse)

- Lisibilité optimale grâce à l'échelle au 1 : 150 000
- Représentation plus fine du réseau routier avec la distinction des routes départementales et locales, pour faciliter les déplacements en voiture
- Représentation du relief grâce à l'estompage
- Limite de communes
- Index des communes avec le chiffre de la population



- | | | | |
|---------|------------------------------|--------------------------|---|
| D721201 | Ain (01) | D721252 | Haute-Marne (52) |
| D721202 | Aisne (02) | D721253 | Mayenne (53) |
| D721203 | Allier (03) | D721254 | Meurthe-et-Moselle (54) |
| D721204 | Alpes-de-Haute-Provence (04) | D721255 | Meuse (55) |
| D721205 | Hautes-Alpes (05) | D721256 | Morbihan (56) |
| D721206 | Alpes-Maritimes (06) | D721257 | Moselle (57) |
| D721207 | Ardèche (07) | D721258 | Nièvre (58) |
| D721208 | Ardennes (08) | D721259 | Nord (59) |
| D721209 | Ariège (09) | D721260 | Oise (60) |
| D721210 | Aube (10) | D721261 | Orne (61) |
| D721211 | Aude (11) | D721262 | Pas-de-Calais (62) |
| D721212 | Aveyron (12) | D721263 | Puy-de-Dôme (63) |
| D721213 | Bouches-du-Rhône (13) | D721264 | Pyrénées-Atlantiques (64) |
| D721214 | Calvados (14) | D721265 | Hautes-Pyrénées (65) |
| D721215 | Cantal (15) | D721266 | Pyrénées-Orientales (66) |
| D721216 | Charente (16) | D721267 | Bas-Rhin (67) |
| D721217 | Charente-Maritime (17) | D721268 | Haut-Rhin + Territoire-de-Belfort (68+90) |
| D721218 | Cher (18) | D721269 | Rhône (69) |
| D721219 | Corrèze (19) | D721270 | Haute-Saône (70) |
| D721220 | Corse (2A-2B) | D721271 | Saône-et-Loire (71) |
| D721221 | Côte-d'Or (21) | D721272 | Sarthe (72) |
| D721222 | Côtes-d'Armor (22) | D721273 | Savoie (73) |
| D721223 | Creuse (23) | D721274 | Haute-Savoie (74) |
| D721224 | Dordogne (24) | D721276 | Seine-Maritime (76) |
| D721225 | Doubs (25) | D721279 | Deux-Sèvres (79) |
| D721226 | Drôme (26) | D721280 | Somme (80) |
| D721227 | Eure (27) | D721281 | Tarn (81) |
| D721228 | Eure-et-Loir (28) | D721282 | Tarn-et-Garonne (82) |
| D721229 | Finistère (29) | D721283 | Var (83) |
| D721230 | Gard (30) | D721284 | Vaucluse (84) |
| D721231 | Haute-Garonne (31) | D721285 | Vendée (85) |
| D721232 | Gers (32) | D721286 | Vienne (86) |
| D721233 | Gironde (33) | D721287 | Haute-Vienne (87) |
| D721234 | Hérault (34) | D721288 | Vosges (88) |
| D721235 | Ille-et-Vilaine (35) | D721289 | Yonne (89) |
| D721236 | Indre (36) | | |
| D721237 | Indre-et-Loire (37) | Région parisienne | |
| D721238 | Isère (38) | D721277 | Seine-et-Marne (77) |
| D721239 | Jura (39) | D721299 | Paris (75) |
| D721240 | Landes (40) | | Yvelines (78) |
| D721241 | Loir-et-Cher (41) | | Essonne (91) |
| D721242 | Loire (42) | | Hauts-de-Seine (92) |
| D721243 | Haute-Loire (43) | | Seine-St-Denis (93) |
| D721244 | Loire-Atlantique (44) | | Val-de-Marne (94) |
| D721245 | Loiret (45) | | Val-d'Oise (95) |
| D721246 | Lot (46) | | |
| D721247 | Lot-et-Garonne (47) | | |
| D721248 | Lozère (48) | | |
| D721249 | Maine-et-Loire (49) | | |
| D721250 | Manche (50) | | |
| D721251 | Marne (51) | | |

— LA — VILLE détaillée



ÉCHELLE 1:80 000 soit 1 cm = 800 m
ÉCHELLE 1:10 000 soit 1 cm = 100 m



UNE VILLE ET SES ENVIRONS

Pour profiter pleinement de votre environnement urbain et de ses alentours : déplacements citadins, loisirs et activités de plein air, découverte culturelle...

Échelle 1 : 80 000 (lisibilité maximale)

- Tout le réseau routier (autoroutier, principal, secondaire et local)
- Index des communes
- Zoom sur le centre-ville
- Informations touristiques détaillées
- Activités de plein air

- 88425 Angers et ses environs
- 88426 Avignon et ses environs
- 88415 Bayonne Biarritz Anglet et leurs environs
- 88400 Bordeaux et ses environs
- 88416 Clermont-Ferrand et ses environs
- 88417 Dijon et ses environs
- 88427 Grenoble et ses environs
- 88401 Le Havre et ses environs
- 88402 Lille et ses environs
- 88409 Limoges et ses environs
- 88403 Lyon et ses environs
- 88404 Marseille et ses environs
- 88418 Metz et ses environs
- 88405 Montpellier et ses environs
- 88419 Mulhouse et ses environs
- 88428 Nancy et ses environs
- 88406 Nantes et ses environs
- 88407 Nice et ses environs
- 88420 Nîmes et ses environs
- 88421 Orléans et ses environs
- 88408 Paris et ses environs
- 88422 Pau et ses environs
- 88423 Perpignan et ses environs
- 88410 Rennes et ses environs
- 88424 Rouen et ses environs
- 88411 Saint-Étienne et ses environs
- 88412 Strasbourg et ses environs
- 88413 Toulon et ses environs
- 88414 Toulouse et ses environs
- 88429 Tours et ses environs



PLANS DE VILLE

Des plans de référence pour se repérer et circuler facilement en ville.

Échelles entre 1 : 8 000 et 1 : 13 000

- Zoom sur le centre-ville
- Numéros des rues
- Plan des transports en commun
- Index des rues
- Sens uniques
- Parkings, stations-service ouverts 24h/24
- Bureaux de poste, musées, hôpitaux...


- 72508 Aix-en-Provence
- 72527 Amiens
- 72544 Annecy
- 72537 Avignon
- 72506 Bayonne / Anglet / Biarritz
- 72512 Besançon
- 72505 Brest
- 72507 Cannes / Antibes
- 72515 Clermont-Ferrand
- 72517 Dijon
- 72516 Grenoble
- 72501 Marseille
- 72535 Metz
- 72532 Mulhouse
- 72534 Nancy
- 72531 Nantes
- 72504 Nice
- 72510 Paris
- 72600 Paris (indéchirable)
- 72543 Perpignan
- 72539 Quimper
- 72530 Reims
- 72533 Rouen
- 72520 Saint-Étienne
- 72545 Saint-Malo / Dinard
- 72502 Toulouse
- 72528 Tours



— UNE — NATURE apprivoisée +



TOURISME
& RANDONNÉE
15



ÉCHELLE 1 : 75 000 soit 1 cm = 750 m
ÉCHELLE 1 : 25 000 soit 1 cm = 250 m

CARTES TOP 75

Idéales pour découvrir des régions touristiques et des sites naturels d'exception à pied, à cheval ou à vélo grâce à leur très grande lisibilité déclinée au 1:75 000 et au 1:25 000.

La TOP 75 comporte :

- une carte générale au 1:75 000
- cinq extraits de TOP 25 au 1:25 000



Extrait au 1:75 000 de la carte réf. TOP75008



Extrait au 1:25 000 de la carte réf. TOP75008



- TOP75001 Massif du Vercors
- TOP75002 Chartreuse / Belledonne
- TOP75003 Massif de la Vanoise
- TOP75004 Beaufortain / Massif du Mont-Blanc
- TOP75005 Briançonnais / Queyras
- TOP75006 Massif des Écrins / Oisans / Champsaur
- TOP75007 Entre Léman et Mont-Blanc / Chablais / Faucigny
- TOP75008 Ubaye / Val d'Allos / Lac de Serre-Ponçon
- TOP75009 Diois / Dévoluy / Haute Vallée de la Drôme
- (Ne)** TOP75010 Mercantour
- TOP75011 Cévennes / Gorges du Tarn
- (Ne)** TOP75012 Haut-Jura
- (Ne)** TOP75013 Verdon / Lac de Sainte-Croix / Plateau de Valensole
- TOP75014 Monts d'Ardèche
- TOP75015 Chaîne des Puys / Massif du Sancy
- TOP75016 Cézallier / Monts du Cantal
- TOP75017 Golfe du Morbihan / Belle-Île et Groix / Presqu'île de Quiberon
- TOP75018 Vignemale / Pic de Ger / Vallée d'Ossau
- TOP75019 Gavarnie / Néouvielle / Luchonnais / Pic du Midi de Bigorre
- TOP75020 Pyrénées Ariégeoises / Mont Valier / Pique d'Estats
- TOP75021 Pyrénées Catalanes / Font-Romeu / Massif du Canigou
- TOP75022 Haut-Languedoc
- TOP75023 Pays Basque
- TOP75024 Pointe du Raz / Presqu'île de Crozon / Ouessant / Côte des Légendes
- TOP75025 Morvan
- TOP75026 Périgord noir / Haut-Quercy
- TOP75027 Vosges du Nord / Mont Sainte-Odile / Le Donon
- TOP75028 Vosges du Sud / Ballon d'Alsace / Le Hohneck
- TOP75029 Calvi / Cargèse / Monte Cinto / Monte Rotondo
- TOP75030 Bastia / Corte / Cap Corse
- TOP75031 Ajaccio / Porto Vecchio / Aiguilles de Bavella / Monte Renoso
- TOP75032 Chaîne des Aravis / Massif des Bauges
- TOP75033 Camargue / Alpilles
- TOP75034 Luberon / Mont-Ventoux
- TOP75035 Provence / Sainte-Victoire / Sainte-Baume / Calanques
- TOP75036 Baie de Somme / Côte d'Albâtre / Fécamp / Étretat
- TOP75037 Mont-Saint-Michel / Saint-Malo / Côte d'Émeraude
- TOP75038 Île de Ré / Île d'Oléron / Marais Poitevin
- TOP75039 Forêt d'Orient / Lac du Der-Chantecoq
- (N)** TOP75040 Massif du Pilat / Mont du Forez

CARTES TOP 25

Pour randonner en toute sécurité et découvrir l'ensemble du littoral et des massifs forestiers et montagneux, adoptez la carte TOP 25.

Échelle 1 : 25 000



Métropole : 387 titres

(dont 79 nouvelles éditions)

4501MT à 4503MT Martinique (trois cartes)

4410MT et 4411MT Mayotte (deux cartes)

4601GT à 4605GT Guadeloupe (cinq cartes)

4401RT à 4406RT La Réunion (six cartes)

MINI CARTES TOP 25

Retrouvez la carte TOP 25 en format poche pour une utilisation encore plus pratique.

Échelle 1 : 25 000

M2417OT Forêt de Fontainebleau

M2215OT Rambouillet / Vallée de Chevreuse



CARTES SÉRIE BLEUE

Complémentaires de la carte TOP 25, vous pouvez préparer et réaliser vos randonnées sur l'ensemble du territoire.

Échelle 1 : 25 000

Métropole : 711 titres

4450C Archipel Crozet

4460C Îles St-Paul et Amsterdam

4701 à 4720 Guyane (20 feuilles sur le littoral)

4916K Îles Kerguelen

M4798 Miquelon

M4799 Saint-Pierre / Langlade

M4901 Wallis

M4902 Futuna / Alofi



CARTES NOUVELLE SÉRIE BLEUE (grand format)

Offrez-vous une lisibilité optimale avec la nouvelle cartographie et un format deux fois plus grand. Informations touristiques sur toutes les cartes.

Échelle 1 : 25 000

Métropole : 321 titres (dont 117 nouveautés)



Accédez gratuitement à différents services et idées pour préparer vos activités de plein air.



PENSEZ AU SERVICE CARTE À LA CARTE !

Créez la carte de votre zone sur la base du fond cartographique TOP 25, à l'échelle que vous désirez.

Vous pouvez également insérer vos données (textes, tracés, pictos...)

(voir pages 54 et 55)



À voir

Liste des cartes consultable sur le catalogue spécifique des cartes Série Bleue, Nouvelle Série Bleue et TOP 25.

À voir

Retrouvez la liste des cartes en consultant le catalogue spécifique des cartes Série Bleue, Nouvelle Série Bleue et TOP 25.

CARTES TOP 25R

Imprimée sur un papier plastifié et résistant, c'est la carte idéale et tout terrain pour la pratique d'activités de plein air par tous les temps. Elle contient l'intégralité des informations de la TOP 25 et son format recto-verso facilite sa manipulation.

Échelle 1 : 25 000

ALPES

- N** 3140ETR Mont-Ventoux
- Ne** 3236OTR Villard-de-Lans
- Ne** 3237OTR Glandasse / Col de la Croix-Haute / PNR du Vercors
- N** 3333OTR Massif de la Chartreuse Nord
- N** 3334OTR Massif de la Chartreuse Sud
- Ne** 3335ETR Le Bourg-d'Oisans
- N** 3335OTR Grenoble/ Chamrousse/ Belledonne
- 3336ETR Les Deux Alpes / Parc national des Écrins
- N** 3336OTR La Mure / Valbonnais
- N** 3337OTR Dévoluy / Obiou / Pic de Bure
- Ne** 3430ETR La Clusaz / Grand-Bornand
- Ne** 3431OTR Lac d'Annecy
- N** 3432OTR Massif des Bauges
- 3435ETR Valloire / Aiguilles d'Arves
- 3436ETR Meije / Pelvoux / Parc national des Écrins
- 3437ETR Orcières-Merlette / Sirac / Mourre Froid
- 3437OTR Champsaun / Vieux Chaillol / Parc national des Écrins
- 3438ETR Embrun / Les Orres / Lac de Serre-Ponçon
- 3442OTR Gorges du Verdon / Moustiers-Sainte-Marie / Lac de Sainte-Croix
- Ne** 3528ETR Morzine / Massif du Chablais
- Ne** 3530ETR Samoëns / Haut-Giffre
- 3531ETR St-Gervais-les-Bains
- Ne** 3531OTR Megève / Col-des-Aravis
- 3532ETR Les Arcs / La Plagne
- 3532OTR Massif du Beaufortain
- 3534OTR Les Trois Vallées
- 3535OTR Névache
- 3536OTR Briançon
- 3537ETR Guillestre / Vars / Risoul / PNR du Queyras
- 3538ETR Aiguille de Chambeyron / Cols de Larche et de Vars
- 3540OTR Barcelonnette / Pra-Loup / Le Sauze / Allos / Parc national du Mercantour
- Ne** 3630OTR Chamonix / Massif du Mont-Blanc
- 3633ETR Tignes / Val-d'Isère
- 3634OTR Val Cenis / Charbonnel
- 3637OTR Mont Viso

AUVERGNE

- 2432ETR Massif du Sancy
- N** 2531ETR Chaîne des Puys / Monts-Dômes



BRETAGNE

- 0921OTR Golfe du Morbihan

CORSE

- 4250OTR Corte / Monte Cinto / PNR de Corse
- 4251OTR Monte d'Oro / Monte Rotondo / PNR de Corse
- 4252OTR Monte Renoso / Bastelica / PNR de Corse
- 4253ETR Aiguilles de Bavella / Solenzara / PNR de Corse

FORÊTS

- 2215OTR Forêt de Rambouillet
- 2417OTR Forêt de Fontainebleau

PYRÉNÉES

- Ne** 1547OTR Ossau / Vallée d'Aspe / Parc national des Pyrénées
- Ne** 1647OTR Vignemale
- 1748ETR Néouvielle
- 1748OTR Gavarnie
- N** 1848OTR Bagnères-de-Luchon
- 2148OTR Vicdessos / Pique d'Estats
- 2249ETR Font-Romeu / Capcir
- 2249OTR Bourg-Madame / Col de Puymorens
- 2250ETR Bourg-Madame / Mont-Louis
- 2349ETR Massif du Canigou

VOSGES

- 3617ETR Ste-Marie-aux-Mines / PNR des Ballons des Vosges
- 3618OTR Le Hohneck / Gérardmer
- 3619OTR Bussang / La Bresse / Ballon d'Alsace
- 3716ETR Mont Ste-Odile / Molsheim / Obernai
- 3718OTR Colmar / Kaisersberg
- 3719OTR Grand Ballon / Guebwiller / Munster



Retrouvez les vidéos TOP 25R



BALADES EN FORÊT

Pour des promenades au grand air en famille ou entre amis, avec des itinéraires prédéfinis et détaillés, ayez le réflexe de la collection Balades en forêt.

Cartes recto/verso. Éditées en partenariat avec l'Office national des forêts (ONF).

Échelles : entre 1 : 15 000 et 1 : 25 000

- 82094 Balades en forêt de l'Aigoual
- 82095 Balades en forêt de Boscodon, Morgon
- 82091 Balades en forêt de Compiègne
- 82090 Balades en forêt de Fontainebleau
- 82092 Balades en forêt de Montmorency
- 82097 Balades en forêt du Luberon
- 82089 Balades en forêt de Rambouillet
- 82098 Balades en forêt de Saint-Guilhem-le-Désert
- 82096 Balades en forêts de Somail, de l'Espinouse, des Écrivains Combattants
- 82093 Balades en forêts du Ventoux, de Venasque et Saint-Lambert



PLEIN AIR

Retrouvez les loisirs de nature et les activités de plein air dans les régions françaises.

Échelles entre 1 : 15 000 et 1 : 100 000

- 82005 Île-de-France à vélo
- 82011 Les Calanques
- 82003 Ouest Cornouaille / Pays Bigouden / Cap Sizun



MINI PLEIN AIR

Format pratique pour la découverte d'activités de plein air, avec notamment la représentation des pistes cyclables.

- M82607 Oléron à vélo et à pied
- M82608 Îles d'Hyères à vélo et à pied



— DES — LOISIRS *variés*



ÉCHELLE 1:200 000 soit 1 cm = 2 km
ÉCHELLE 1:100 000 soit 1 cm = 1 km

CARTES TOP 200

Pour connaître les activités touristiques et de plein air des principaux massifs montagneux, choisissez la carte TOP 200.

Échelle 1 : 200 000

- TOP200201 Massif des Vosges / Plaine d'Alsace
- TOP200202 Haut-Jura / Alpes du Nord
- TOP200203 Alpes du Sud
- TOP200204 Massif central
- TOP200205 Pyrénées Ouest
- TOP200206 Pyrénées Est



CARTES TOP 100

Pour les amateurs de tourisme et de nature : à utiliser sans modération à pied, à vélo ou en voiture.

Échelle 1 : 100 000



Une nouvelle édition, avec un nouveau format qui intègre les tracés Véloroutes et Voies Vertes de l'AF3V (Association Française pour le développement des Véloroutes et des Voies Vertes) ainsi qu'un index des communes.



Exemple de référence :

TOP100101 Lille / Boulogne-sur-Mer

- | | |
|--|--|
| 101 Lille / Boulogne-sur-Mer | 138 La Rochelle / Saintes |
| 102 Lille / Maubeuge | 139 Poitiers / Châtelleraut |
| 103 Amiens / Arras | 140 Montluçon / Guéret |
| (Ne) 104 Reims / St-Quentin | 141 Moulins / Vichy |
| (Ne) 105 Charleville-Mézières / Verdun | 142 Roanne / Macon |
| 106 Caen / Cherbourg / Octeville | 143 Lons-le-Saunier / Genève |
| (Ne) 107 Rouen / Le Havre | 144 Annecy / Thonon-les-Bains |
| 108 Paris / Rouen | (Ne) 145 Bordeaux / Arcachon |
| 109 Paris / Compiègne | 146 Angoulême / Bellac |
| 110 Reims / St-Dizier | 147 Limoges / Guéret |
| 111 Metz / Verdun / Luxembourg | 148 Clermont-Ferrand / Mauriac |
| 112 Strasbourg / Forbach | 149 Lyon / St-Étienne |
| 113 Brest / Quimper | (Ne) 150 Lyon / Villefranche-sur-Saône |
| 114 St-Brieuc / Morlaix | 151 Grenoble / Chambéry |
| 115 Rennes / St-Malo | 152 Bordeaux / Mont-de-Marsan |
| 116 Laval / Fougères | 153 Brigueux / Bergerac |
| 117 Caen / Evreux | 154 Brive-la-Gaillarde / Figeac |
| 118 Paris / Chartres | (Ne) 155 Aurillac / Saint-Flour |
| 119 Evry / Melun / Provins | 156 Le Puy en Velay / Privas |
| (Ne) 120 St-Dizier / Chaumont | (Ne) 157 Grenoble / Montélimar |
| (Ne) 121 Nancy / Epinal | 158 Gap / Briançon |
| 122 Colmar / Mulhouse / Bâle | 159 Pau / Mont-de-Marsan |
| 123 Vannes / Lorient | 160 Agen / Marmande |
| 124 Nantes / St-Nazaire | 161 Montauban / Albi |
| 125 Angers / Laval | 162 Rodez / Millau |
| 126 Le Mans / Alençon | 163 Avignon / Nîmes |
| 127 Orléans / Blois | 164 Carpentras / Digne-les-Bains |
| 128 Auxerre / Montargis | 165 Nice / Draguignan |
| (Ne) 129 Dijon / Montbard | 166 Pau / Bayonne |
| (Ne) 130 Vesoul / Langres | 167 Pau / Tarbes |
| 131 Nantes / La Roche-sur-Yon | 168 Toulouse / Pamiers |
| 132 Cholet / Niort | 169 Béziers / Castres |
| 133 Tours / Blois | 170 Montpellier / Nîmes |
| 134 Bourges / Chateauroux | (Ne) 171 Marseille / Avignon |
| 135 Nevers / Autun | (Ne) 172 Toulon / Aix en Provence |
| 136 Dijon / Chalon-sur-Saône | (Ne) 173 Saint Gaudens / Andorre |
| 137 Besançon / Montbéliard | (Ne) 174 Béziers / Perpignan |
| | 175 Bastia / Corte |
| | 176 Ajaccio / Bonifacio |
| | 190 Paris / Chantilly / Fontainebleau |

DÉCOUVERTE DE LA FRANCE

Pour découvrir la France autrement.

Échelle 1 : 1 000 000

(Ne) 1M903 Sentiers de grande randonnée

1M904 Curiosités géologiques
(carte recto / verso)

(Ne) 1M915 Vins de France*

1M922 Les chemins vers Saint-Jacques-de-Compostelle

1M924 Voies vertes et Véloroutes*

* Existe aussi en version poster plastifié (voir pages 44 et 45)



DÉCOUVERTE DES RÉGIONS ET DES DÉPARTEMENTS DE FRANCE

Vous êtes un épcurien... Profitez pleinement de votre passion grâce à cette collection de cartes.

Échelle 1 : 50 000 au 1 : 250 000

83102 Vins de Bordeaux

83110 Vins du Beaujolais

83104 Vins de Bourgogne

83105 Vins des Côtes du Rhône

83106 Vins de Provence

83107 Vins de Touraine*

81043 Vaucluse

* Existe aussi en version poster plastifié (voir page 43)



DÉCOUVERTE DES PARCS NATURELS RÉGIONAUX

Avec cette collection, partez explorer les parcs naturels régionaux français et bénéficiez de nombreuses informations touristiques et topographiques.

Échelle entre 1 : 50 000 et 1 : 100 000

83309 PNR* de la Brenne

83306 PNR* Loire Anjou Touraine

83302 PNR* du Luberon

83308 PNR* du Massif des Bauges

83307 PNR* de Millevaches en Limousin

* Parc Naturel Régional



DÉCOUVERTE DES CHEMINS

Pour partir à la découverte des chemins mythiques et préparer votre parcours au travers de ces grandes voies.

89020 Saint-Jacques-de-Compostelle : du Puy-en-Velay à Moissac

89021 Saint-Jacques-de-Compostelle : de Moissac à Roncevaux

89022 Saint-Jacques-de-Compostelle : de Roncevaux à Compostelle

89023 Chemin de Stevenson

(N) 89024 Route des Grandes Alpes

(N) 89025 Tour du Mont-Blanc



DÉCOUVERTE DE L'OUTRE-MER

Cartes routières et touristiques des départements et territoires d'Outre-mer.

- 84971 Guadeloupe (1 : 80 000)
- 84973 Guyane (1 : 400 000)
- 80353 Îles Crozet (à plat / 1 : 200 000)
- 80354 Îles Kerguelen (à plat / 1 : 200 000)
- 84972 Martinique (1 : 75 000)
- 83976 Mayotte (1 : 50 000)
- 84974 La Réunion (1 : 75 000)
- 84005 Tahiti / Archipel de la Société (1 : 100 000)

- 100TAA1 Îles Kerguelen - Est (à plat / 1 : 100 000)
- 100TAA2 Îles Kerguelen - NO (à plat / 1 : 100 000)
- 100TAA3 Îles Kerguelen - SO (à plat / 1 : 100 000)



ÉVÈNEMENT

Pour revivre les moments marquants de notre histoire, les cartes commémoratives IGN vous accompagnent.



- 87055 Grande Guerre - Bataille de Verdun 1916
- 87080 Grande Guerre - Bataille de la Somme 1916
- N** 87102 Grande Guerre - Bataille du Chemin des Dames 1917

- Informations historiques : vestiges militaires, lignes de front, combats importants
- Informations touristiques : itinéraires, lieux de mémoire, musées

En partenariat avec la Mission du Centenaire

Échelle 1 : 75 000

87014 Grande Guerre 1914 - 1918*

- Informations historiques : vestiges militaires, lignes de front, batailles
- Informations touristiques : itinéraires, lieux de mémoire, musées

En partenariat avec la Mission du Centenaire 14-18, les comités régionaux et départementaux du tourisme des régions et départements couvrant la zone de front.

Échelle 1 : 410 000



87044 Normandie Jour J-6 juin 1944*

- Informations historiques : plages du débarquement, positions des différents corps d'armée, évolution du front du 6 juin au 18 août 1944
- Informations touristiques : sites touristiques du conservatoire du littoral, vestiges et cimetières militaires, musées

En partenariat avec l'association Normandie Mémoire

Échelle 1 : 100 000



*Existe aussi en version poster plastifié (voir page 45)

— UN — MONDE façonné



ÉCHELLE 1:4 000 000 soit 1 cm = 40 km

ÉCHELLE 1:250 000 soit 1 cm = 2,5 km

ÉCHELLE 1:20 000 soit 1 cm = 200 m

DÉCOUVERTE DES PAYS DU MONDE

Partez à la découverte de plus de 70 destinations à travers le monde avec cette collection (idéale pour préparer votre voyage).

Échelle entre 1 : 85 000 et 1 : 4 000 000

- 85120 Afrique du Sud
- (Ne)** 86102 Allemagne
- 86103 Allemagne Nord
- 85119 Amérique du Sud (Sud)
- 85128 Argentine
- 85106 Australie
- 86108 Autriche
- 85005 Bénin
- 85114 Brésil
- 85020 Burkina Faso
- 85013 Burundi
- 85030 Cameroun
- 85101 Canada
- 85102 Chine
- (Ne)** 86115 Chypre
- 85015 Congo
- (N)** 85133 Costa Rica
- 86114 Croatie / Slovénie
- (Ne)** 85117 Cuba
- 86124 Danemark
- 85004 Djibouti
- 85113 Égypte
- 86111 Espagne / Portugal
- 86119 États Baltes
- 85103 États-Unis Est
- 85104 États-Unis Ouest
- (Ne)** 86130 Europe
- 85123 Gabon
- 86112 Grèce
- 85003 Guinée générale
- (Ne)** 85001 Île Maurice
- 85115 Inde
- 85129 Indonésie / Malaisie
- 86116 Irlande



- 85111 Islande
- 86110 Italie
- 85122 Japon
- 85116 Kenya
- (Ne)** 85125 Madagascar
- 85008 Mali
- (N)** 86132 Malte
- 85108 Maroc
- 85014 Mauritanie
- 85105 Mexique
- (Ne)** 85107 Népal
- 85029 Niger
- 86107 Norvège / Suède
- 85124 Nouvelle Zélande
- (Ne)** 86101 Pays-Bas / Belgique / Luxembourg
- 85130 Pérou / Équateur
- 86126 Portugal
- 85011 République Centrafricaine
- 86113 Roumanie / Moldavie
- (Ne)** 86105 Royaume-Uni / Irlande
- 86129 Russie occidentale
- 85018 Sénégal
- (N)** 85132 Sri Lanka
- (Ne)** 86122 Suisse
- 85006 Tchad
- (Ne)** 85110 Thaïlande / Viêt Nam / Laos / Cambodge
- 85002 Togo
- 85109 Tunisie
- 85131 Turquie



DÉCOUVERTE DES RÉGIONS DU MONDE

Pour ne rien manquer des secrets de régions extraordinaires, adoptez la collection Découverte des régions du monde.

Échelle entre 1 : 50 000 et 1 : 2 000 000



- 86219 Andalousie / Séville Cordoue Grenade (Espagne)
- 85036 Anjouan (Comores)
- 86202 Baléares (Espagne)
- 86220 Bavière / Forêt Noire (Allemagne)
- 86214 Calabre (Italie)
- 85201 Californie (États-Unis)
- 86215 Campanie / Basilicate (Italie)
- 86203 Canaries (Espagne)
- 86221 Catalogne (Espagne)
- 86209 Crète (Grèce)
- 86218 Cyclades (Grèce)
- 86054 Diamant Alpin (France-Italie-Suisse)
- 86216 Dolomites / Trentin / Haut-Adige (Italie)
- N** 86131 Écosse (Royaume-Uni)
- 85202 Floride (États-Unis)
- 85038 Grande Comore (Comores)
- 860451 Ligurie (Italie)
- 860391 Lombardie (Italie)
- 85037 Mohéli (Comores)
- 85203 Québec (Canada)
- 86206 Sardaigne (Italie)
- 86204 Sicile (Italie)
- 86205 Toscane (Italie)
- 86213 Vénétie (Italie)



DÉCOUVERTE DES VILLES DU MONDE

Pour découvrir le charme de villes mythiques.

Échelle entre 1 : 4 500 et 1 : 20 000

- 86305 Barcelone (Espagne)
- 86309 Berlin (Allemagne)
- 85312 Boston (États-Unis)
- 85304 Chicago (États-Unis)
- 85042 Cotonou (Bénin)
- 85303 Hongkong (Chine)
- N** 86304 Londres (Grande-Bretagne)
- 86318 Luxembourg (Grand Duché du Luxembourg)
- 86315 Madrid (Espagne)
- 85301 New York (États-Unis)
- 85307 Pékin (Chine)
- 86301 Prague (République tchèque)
- 85308 Rio de Janeiro (Brésil)
- 86302 Rome (Italie)
- 86319 Séville (Espagne)
- 85313 Singapour (République de Singapour)
- 86321 Stockholm (Suède)
- 85314 Sydney (Australie)
- 86303 Venise (Italie)
- 85311 Washington (États-Unis)






CARTES OACI 2017

Les cartes de l'Organisation de l'aviation civile internationale (OACI) sont conçues pour le vol à vue, à partir des informations aéronautiques fournies par la Direction générale de l'aviation civile (DGAC).

Espace aérien couvert : SFC – FL -115.

Mise à jour chaque année.

Échelle 1 : 500 000

-  OACI941 France Nord-Ouest
-  OACI945 France Nord-Ouest (version plastifiée)
-  OACI942 France Nord-Est
-  OACI946 France Nord-Est (version plastifiée)
-  OACI943 France Sud-Ouest
-  OACI947 France Sud-Ouest (version plastifiée)
-  OACI944 France Sud-Est
-  OACI948 France Sud-Est (version plastifiée)



Visuel non contractuel



Visuels non contractuels

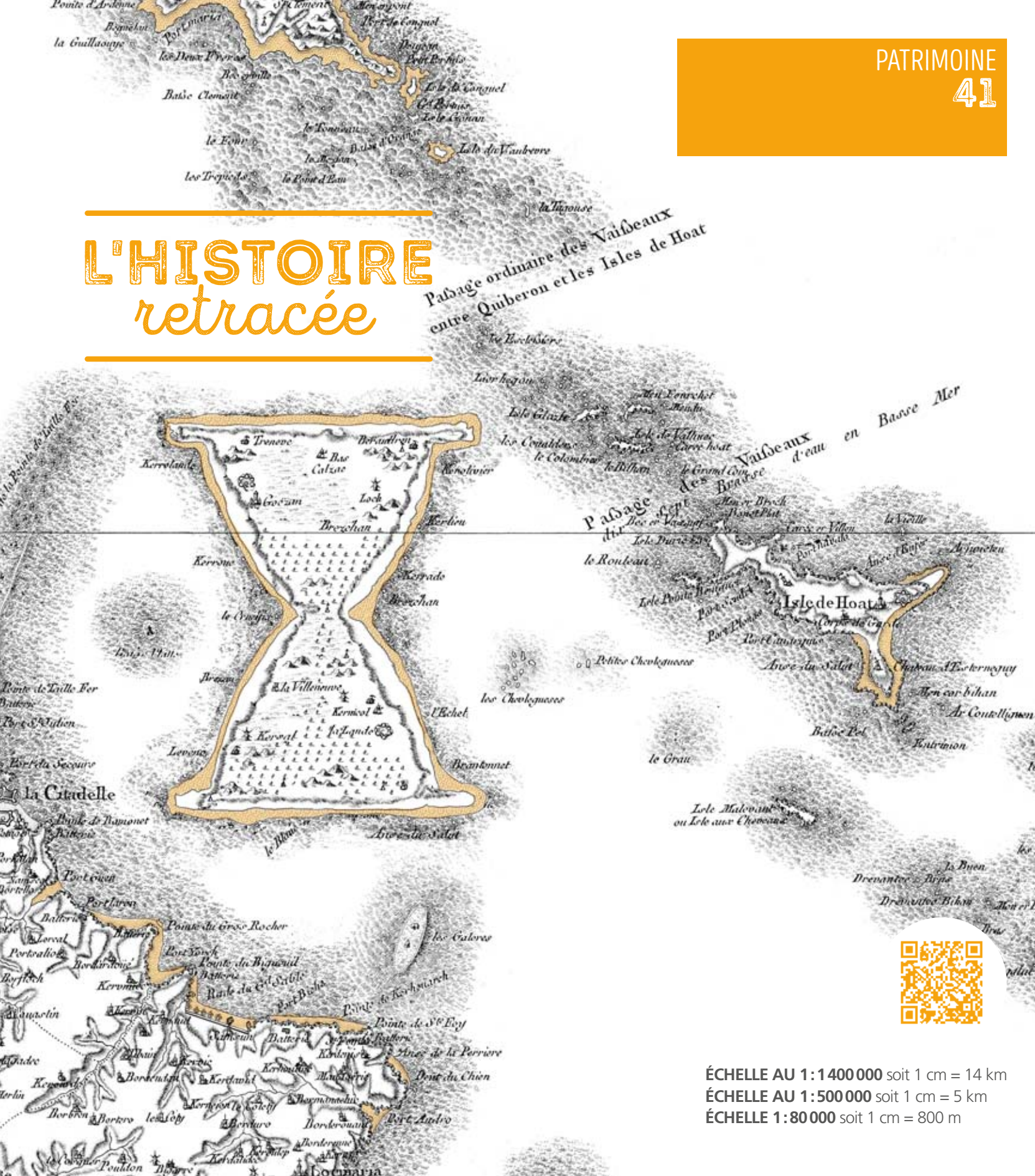


Versions plastifiées / visuels non contractuels



L'HISTOIRE retracée

Passage ordinaire des Vaïbeaux
entre Quiberon et les Isles de Hoat



Passage des Vaïbeaux
entre Quiberon et les Isles de Hoat

Isle de Hoat

Passage des Vaïbeaux
entre Quiberon et les Isles de Hoat

ÉCHELLE AU 1:1 400 000 soit 1 cm = 14 km
ÉCHELLE AU 1:500 000 soit 1 cm = 5 km
ÉCHELLE 1:80 000 soit 1 cm = 800 m

CARTES EN RELIEF

Pour appréhender la représentation d'une région, d'un massif montagneux ou encore de la France, grâce à la 3D.

France métropolitaine

Au 1 : 380 000 et 1 : 375 000

60902 France générale (93 x 88 cm)



Au 1 : 380 000 et 1 : 375 000

60301 Alpes / Vallée du Rhône (80 x 113 cm)

N 60303 Bretagne - Cotentin (113 x 80 cm)

60302 Pyrénées (113 x 80 cm)



Au 1 : 200 000 et 1 : 180 000

Ne 60201 Corse (80 x 113 cm)

N 60202 Provence (113 x 80 cm)

Au 1 : 100 000

60172 Anney / Mont-Blanc (113 x 80 cm)

60173 Belledonne / Vanoise (113 x 80 cm)

60171 Chartreuse / Vercors (80 x 113 cm)

60170 Écrins / Queyras (113 x 80 cm)

60174 Haut-Jura / Léman (113 x 80 cm)

60175 Hautes-Pyrénées (113 x 80 cm)

60177 Massif des Vosges (80 x 113 cm)

60176 Monts d'Auvergne (80 x 113 cm)

Au 1 : 50 000

N 60054 Massif du Mont-Blanc (113 x 92 cm)



Outre-mer

Au 1 : 100 000

60103 La Réunion (96 x 79 cm)

60104 Tahiti (72 x 57 cm)



Retrouvez la vidéo "La fabrication d'une carte en relief"

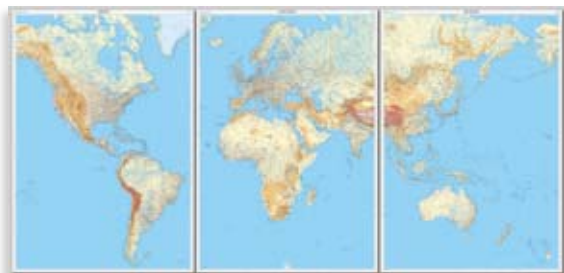
POSTERS

Pour apprendre ou simplement rêver,
retrouvez une large gamme de posters.

Planisphère

Au 1 : 14 000 000

70048 Le monde en trois feuilles (version plastifiée) (143 x 289 cm)



Posters monde

Au 1 : 40 000 000

70046 Monde politique (61,5 x 100 cm)

Au 1 : 29 750 000

70045 Monde politique (version plastifiée) (85,5 x 138 cm)

Au 1 : 33 000 000

70003 Monde physique (80 x 127 cm)

Poster Europe

Au 1 : 4 800 000

70047 Europe (version plastifiée) (100 x 110 cm)

Posters France

Au 1 : 1 000 000

70035 France (version plastifiée) (100 x 110 cm)

 70049 France administrative (version plastifiée) (100 x 120 cm)

 70050 France – Voies vertes et Véloroutes (version plastifiée)



Au 1 : 250 000

70042 Bretagne (version plastifiée) (100 x 132 cm)

Au 1 : 28 000 et 1 : 25 000

71001 Massif du Mont-Blanc (version plastifiée) (131 x 100 cm)

71002 Massif des Écrins (version plastifiée) (100 x 137 cm)

71003 Massif de la Vanoise (version plastifiée) (132 x 100 cm)



Au 1 : 10 500

70041 Poster de Paris (version plastifiée) (100 x 138 cm)

Autres

70043 Grande Guerre (version plastifiée) (100 x 121 cm)

70044 Normandie Jour J
(version plastifiée) (100 x 121 cm)

 70037 Vins de France
(version plastifiée) (100 x 110 cm)

70038 Vins de Touraine
(version plastifiée) (70 x 92 cm)

Posters d'astronomie

70002 Carte du ciel (87 x 118 cm)

70032 Carte du ciel (version plastifiée) (87 x 118 cm)

70006 Carte de la Lune (76 x 129 cm)

70031 Carte de la Lune (version plastifiée) (76 x 129 cm)



CARTES ANCIENNES

Des plans de ville aux champs de batailles napoléoniennes, l'IGN reproduit des cartes datant des XVII^{ème} et XVIII^{ème} siècles à partir des cuivres originaux.

Le Monde

70022 Le monde connu en 1688 (73 x 105 cm)



La France

ANCOCB0 Carte de l'Isle de Corse en 1768 (75 x 105 cm)

70026 Carte de la France en 1804 (75 x 105 cm)

70024 Chasses du Roi / carte de Paris (74 x 105 cm)

70025 Chasses du Roi / carte de Versailles (74 x 105 cm)

TRIO1744 France triangulation 1744 (75 x 105 cm)

70023 Plan de Paris en 1618 (73 x 105 cm)

ANCOP1887 Plan de Paris en 1887 / 1920 (75 x 105 cm)

Les Alpes

Cette série de huit cartes, à l'échelle du 1 : 10 000, couvre une partie du massif du Mont-Blanc. D'un grand intérêt historique, esthétique et technique, c'est indéniablement l'un des trésors de l'IGN.

AP36311N Aiguille du Midi (75 x 103 cm)

AP36302N Aiguille Verte (82 x 95 cm)

AP36306S Chamonix / Mont-Blanc (75 x 103 cm)

AP36305N La Flégère (75 x 103 cm)

AP35307S Le Fayet (75 x 61 cm)

AP36313N Saint-Gervais (75 x 57 cm)

AP35308S Servoz (75 x 92 cm)



Carte de Cassini

Datant du XVIII^{ème} siècle, c'est la plus ancienne carte topographique de France. Élaborée par la famille Cassini sur une centaine d'années, elle se compose de 181 feuilles à l'échelle du 1 : 86 400 et offre une vision originale de l'Hexagone.

Offset en stock, taille-douce sur commande uniquement.



Cartes de l'état-major

Dessinées entre 1818 et 1881, elles se caractérisent par un extrême souci du détail et proposent une vision globale de la France à l'échelle du 1 : 80 000, à travers 273 feuilles.

Uniquement en taille-douce sur commande.



CARTES TAILLE-DOUCE

Reproduites à partir des cuivres originaux, elles offrent une représentation historique et originale du territoire. Ces gravures sont réalisées uniquement sur commande.



BRO04 Catalogue de cartes anciennes

BAT01 à **BAT67** Batailles d'Italie (grand format)

CAMP1003 à **CAMP1250** Campagnes de Napoléon (grand format)

CAMP1120 à **CAMP1331** Campagnes de Napoléon (petit format)

ANCCF1804 Carte de la France 1804

CASC108 à **CASC175** Cassini 1750 - 1815 (grand format)

CASC001 à **CASC172** Cassini 1750 - 1815 (petit format)

CHAC01 à **CHAC12** Chasses du Roi 1764 (grand format)

ANCCCCFO Chasses Fontainebleau (grand format)

CORC1 à **CORC8** Corse Tranchot 1824 (grand format)

DIOC1 à **DIOC4** Diocèse de Cambrai 1769 (grand format)

80EM001 à **80EM267** État-major 1818 - v1881 (grand format)

ANCCFSO Forêt de Sénart (grand format)

CAPC00 à **CAPC22** France Capitaine 1790 (grand format)

TRIC174 France triangulation 1744 (grand format)

GUY00 à **GUY53** Guyenne-Belleyme (grand format)

GUY01 à **GUY54** Guyenne-Belleyme (petit format)

DAUC1 à **DAUC9** Haut Dauphiné 1749 (grand format)

ANCCM1688 Le Monde connu en 1688 par Jaugeon (grand format)

PYRC1 à **PYRC8** Monts Pyrénées 1730 (grand format)

ANCCSCO Parc de Saint-Cloud (grand format)

ANCCP1815 Paris 1815 (grand format)

ANCCP1618 Plan de Paris en 1618 par Visscher (grand format)

20VF01 à **20VF51** Plans de villes XIX^{ème} siècle (petit format)

SIEGE1139 à **1163** Sièges de Napoléon en Espagne (grand format)

SIEGE1103 à **1160** Sièges de Napoléon en Espagne (petit format)

PHOTOGRAPHIES AÉRIENNES

Si vous souhaitez voir à quoi ressemble votre ville, village ou quartier vus du ciel, ou constater leur évolution dans le temps, les photographies aériennes sauront répondre à vos attentes.

Aujourd'hui, les photographies aériennes sont disponibles en couleurs. Des années 1940 à nos jours, elles vous apportent une vision claire et exhaustive du paysage et de son évolution en tout point du territoire.

- Photographies en noir et blanc, en couleurs, scannées (1 000 dpi)
- Divers formats d'agrandissement de qualité photographique dont des formats standards d'encadrement
- Prise de vues de 1919 à nos jours
- En vente au Géoroom (voir coordonnées page 57) ou commande sur espaloisirs.ign.fr/boutique/patrimoine/espace-photo
- Photographies patrimoniales en téléchargement gratuit sur remonterletemps.ign.fr



Biarritz - Photos IGN

— L'IGN —
DES SERVICES
pour tous



ESPACE LOISIRS

espaceloisirs.ign.fr

PRÉPAREZ VOS ACTIVITÉS DE PLEIN AIR !



L'Espace loisirs IGN est un site internet collaboratif dédié aux activités nature partout en France. Quel que soit votre activité (rando pédestre, à vélo, équestre ...), votre niveau de pratique et vos envies, accédez à un large choix de parcours et points d'intérêt ou créez vos propres itinéraires sur les fonds de cartes IGN.

Préparez votre rando

- Tracez vos itinéraires sur les fonds de cartes IGN accessibles gratuitement (dont les cartes TOP25 et Série Bleue numérisées).
- Accédez à plus de 15 000 randonnées proposées par des organismes de référence et des passionnés.
- Imprimez votre parcours, embarquez-le sur GPS ou dans une application mobile.



Naviguez sur appli mobile

- L'Espace loisirs vous permet de synchroniser vos parcours ou ceux d'autres utilisateurs avec quatre applications mobiles compatibles Espace loisirs : E-walk, IPhIGéNie, CityTrail, TwoNav.
- Vous pouvez naviguer en mode embarqué sur fonds de cartes IGN, via la fonction GPS de votre téléphone. À vous de choisir l'appli qui vous correspond.

Partagez votre expérience

- Partagez vos itinéraires et vos points d'intérêt favoris avec d'autres utilisateurs et témoignez de votre expérience.
- Créez votre espace dédié pour vous et vos proches.
- Signalez les anomalies rencontrées au cours de vos sorties et évaluez les randos des autres utilisateurs.

ACHETEZ EN LIGNE SUR LA BOUTIQUE IGN

Retrouvez nos cartes, guides, GPS, ainsi que notre service Carte à la carte d'impression à façon (voir page 54).



Suivez l'actualité de l'Espace loisirs
sur espaceloisirs.ign.fr/

CRÉEZ VOTRE CARTE 100 % PERSONNALISÉE

Une randonnée, un évènement sportif, un mariage, un séminaire, un cadeau ? Profitez du service en ligne pour créer votre carte.



Carte à la carte

Choisissez le thème et l'échelle de votre carte

- Série Randonnée et découverte à partir du 1 : 25 000
- Série Tourisme et découverte à partir du 1 : 100 000
- Série Littoral et découverte à partir du 1 : 25 000

Choisissez votre zone de prédilection

Tapez le nom du lieu qui vous intéresse.

La zone choisie s'affiche avec un fond cartographique général qui permet de situer l'emprise de la carte souhaitée.

Personnalisez votre carte

- Échelle d'impression
- Orientation : portrait ou paysage
- Formats :
 - Petit format : 48 x 99 cm
 - Grand format : 72 x 110 cm
 - Maxi format : 96 x 110 cm

Ces trois formats sont disponibles pour les séries "Randonnée et découverte" et "Tourisme et découverte". La série "Littoral et découverte" n'est disponible qu'en grand format (72 x 110 cm).

Ajoutez vos propres informations

Vous pouvez ajouter vos propres informations en superposition des fonds IGN (traces, croquis, textes) :

- Tracez un parcours (ou importez un fichier au format gpx ou kml)
- Intégrez vos points d'intérêt et/ou des textes sur votre carte
- Modifiez également la couleur, la taille et l'orientation de ces objets

Choisissez votre couverture



- Saisissez vos titres et/ou sous-titres : le nombre de caractères est limité, mais l'imagination a déjà largement la place de s'exprimer
- Choisissez la couleur de votre couverture
- Sélectionnez votre photo : vous pouvez choisir votre image parmi la sélection proposée ou télécharger directement votre photo personnelle
- Choisissez une impression sur papier standard ou indéchirable
- Choisissez le type de livraison : carte roulée ou carte pliée

Finalisez votre commande

- Vous avez la possibilité de sauvegarder et de partager une réalisation, soit en cours de conception, soit finalisée
- Vous recevrez votre carte dans un délai de cinq à sept jours par voie postale

POUR DÉBUTER LA CRÉATION DE VOTRE CARTE, RENDEZ-VOUS SUR :
<http://espaceloisirs.ign.fr/boutique/carte-a-la-carte.html>

Carte à la carte "Poster"

- Créez et recevez votre poster personnalisé en quelques clics à partir des fonds cartographiques et historiques de l'IGN (photos aériennes et cartes anciennes). Échelle et format d'impression au choix.



Retrouvez la vidéo "Carte à la carte"



Retrouvez la vidéo "Poster à la carte"

GÉOPORTAIL

geoportail.gouv.fr

DÉCOUVREZ LE NOUVEAU GÉOPORTAIL

Pour ses 10 ans, le Géoportail fait peau neuve ! Découvrez une **nouvelle interface**, un accès facilité aux données ainsi qu'aux outils de **création** et de **partage de cartes**.

Sur votre ordinateur, votre tablette ou votre mobile, explorez la **richesse de la cartographie numérique** du Géoportail. Vous y trouverez les **référentiels IGN** (cartes, photographies aériennes, parcelles cadastrales, cartes anciennes...), des **points d'intérêt** que vous pourrez ajouter à votre guise pour créer votre **carte personnalisée** ainsi qu'une sélection de données émanant d'**organismes publics** (espaces naturels, zones à risques...). Profitez des **outils pratiques** comme le calcul d'itinéraire, d'isochrones, les mesures de distances ou de surfaces...

De par la **diversité** de ses cartes et de ses fonctionnalités, le Géoportail s'adresse aussi bien au **grand public** qu'aux **experts** en cartographie.



REMONTER LE TEMPS

remonterletemps.ign.fr

LA FRANCE D'HIER ET D'AUJOURD'HUI

De Cassini à nos jours, avec le site remonterletemps.ign.fr, vous pouvez désormais visualiser et comparer l'évolution des territoires au fil des siècles. En un clin d'oeil, vous avez accès à différents modes de comparaison des cartes de Cassini (XVIII^{ème}), cartes de l'état-major (XIX^{ème}), cartes IGN (XX^{ème}) et des photos aériennes d'hier et d'aujourd'hui.

Et si vous souhaitez éditer et personnaliser une carte ancienne sous forme de poster, c'est maintenant possible en allant sur la Boutique loisirs (<http://espaceloisirs.ign.fr/boutique/>).

GÉOROOM

PLONGEZ AU CŒUR DE L'IGN



Vous souhaitez approfondir vos connaissances cartographiques et connaître les secrets de création des cartes et services de l'IGN ?

Le Géoroom vous ouvre ses portes à Saint-Mandé. Ce nouvel espace situé au cœur de l'IGN vous permet notamment de consulter librement les cartes et photographies aériennes disponibles dans la géothèque, de profiter d'expositions sur l'information géographique et forestière pour appréhender les techniques d'hier et d'aujourd'hui mais aussi d'accéder à l'espace de vente des produits cartographiques de l'IGN.

Un lieu à découvrir que l'on soit passionné de cartes ou simple curieux.

LE GÉOROOM

8, avenue Pasteur - 94165 Saint-Mandé Cedex
Métro Saint-Mandé - Bus arrêt Aubert
01 43 98 80 00
Horaires : pour plus d'information, rendez-vous sur ign.fr/georoom

ESPACE REVENDEURS

Pour faciliter la gestion des produits IGN dans votre point de vente, accédez au site éditeur IGN destiné aux professionnels de la vente IGN : espace-revendeurs.ign.fr

NOTIONS DE CARTOGRAPHIE

LA NOTION D'ÉCHELLE

Choisir une carte, c'est choisir une échelle.

À chaque échelle correspond une utilisation et un objectif différents.

- Pour des déplacements en voiture, la carte nationale au 1 : 1 000 000 ou régionale au 1 : 250 000, ainsi que la carte au 1 : 100 000 sont les plus adaptées et permettent d'avoir une vision globale du parcours à effectuer.



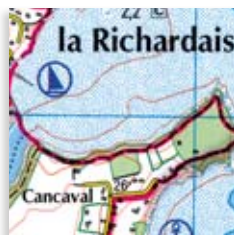
Carte régionale
1 cm = 2,5 km

- Pour les déplacements à vélo, la carte au 1 : 100 000 est idéale, car elle apporte à la fois des informations sur les grandes routes et sur les routes secondaires, ainsi que des informations touristiques.



Carte TOP 100
1 cm = 1 km

- Pour découvrir une région à pied, la carte au 1 : 25 000 est indispensable si l'on veut disposer de toutes les informations nécessaires pour randonner en toute sécurité (courbes de niveau, bâti, sentiers et chemins, végétation, refuges, etc.).



Carte TOP 25
1 cm = 250 m

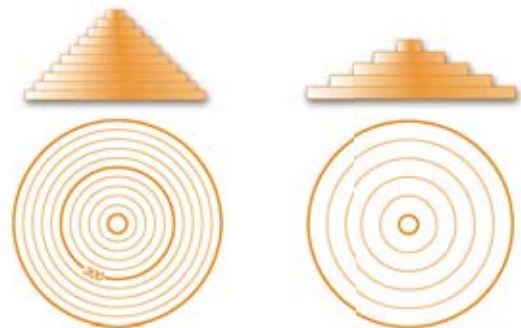
LES COURBES DE NIVEAU

Lire et comprendre le relief des cartes.



Une courbe de niveau est une ligne imaginaire qui relie entre eux tous les points situés à une même altitude.

- Sur les cartes IGN, le relief est représenté par des courbes de niveau de couleur orange.



Plus elles sont serrées,
plus la pente est forte.

Plus elles sont espacées,
plus la pente est douce.

- L'altitude est généralement indiquée sur les courbes plus épaisses, dites maîtresses.

- Les courbes de niveau sont séparées par une différence d'altitude que l'on nomme équidistance.

Les courbes de niveau apparaissent sur les cartes TOP 25 et TOP 25R, Série Bleue ainsi que sur les cartes TOP 100.



Comprendre
les courbes de niveau

PRIX ÉDITEUR 2017 EN EUROS TTC

(TVA 5,5 % sauf sur produits indiqués avec une *)
valables au 01/01/2017

ROUTES

Carte européenne	ROU70	5,80 €
Carte nationale 901	ROU15	4,40 €
Carte nationale 955 (plastifiée)	ROU80	6,90 €
Carte nationale 975 (format XL)	ROU65	5,70 €
Mini France 952	ROU05	3,00 €
Carte " 1/4 de France "	ROU90	6,00 €
Carte régionale	ROU35	6,20 €
Mini carte régionale Corse	ROU20	4,50 €
Atlas routier France spiralé	ROU51	14,95 €
Atlas routier France prix mini dos collé	ROU49	10,95 €
Carte départementale	ROU40	4,90 €

VILLES ET AGGLOMÉRATIONS

Une ville et ses environs	ROU60	5,50 €
Plan de ville	VIL10	5,50 €
Plan de ville Paris (indéchirable)	VIL30	6,40 €

TOURISME ET RANDONNÉE

TOP 75	RAND30	9,20 €
TOP 25	RAND25	12,00 €
Mini carte TOP 25	RAND10	8,20 €
Carte Série Bleue	RAND15	11,00 €
Carte Nouvelle Série Bleue (grand format)	RAND20	12,00 €
TOP 25R (résistantes)	RAND35	16,70 €
Balades en forêt	TOUR30	9,20 €
Plein air	TOUR30	9,20 €
Mini carte plein air	RAND10	8,20 €

TOURISME ET DÉCOUVERTE

TOP 200	TOUR05	6,60 €
TOP 100	RAND05	7,85 €
Découverte de la France :		
France 903, 915, 922 et 924	TOUR10	7,20 €
France 904 (recto/verso)	TOUR40	10,60 €
Découverte des régions et départements de France	TOUR20	7,85 €
Découverte des parcs de France	TOUR25	7,85 €
Découverte des chemins	TOUR45	8,90 €
Découverte de l'Outre-mer	TOUR35	8,95 €
Évènement	TOUR15	8,00 €

DÉCOUVERTE DU MONDE

Découverte des pays du monde	ETR10	9,00 €
Découverte des pays d'Europe	ETR05	6,60 €
Découverte des régions du monde	ETR10	9,00 €
Découverte des régions d'Europe	ETR05	6,60 €
Découverte des villes du monde	ETR10	9,00 €
Découverte des villes d'Europe	ETR05	6,60 €

AÉRONAUTIQUE

Carte aéronautique	AER05	22,20 €
Carte aéronautique (plastifiée)	AER10	27,70 €

PATRIMOINE

Relief (France générale, La Réunion et Tahiti)*	95,00 €
Autres reliefs*	110,00 €
Planisphère trois feuilles (le jeu)*	59,50 €
Poster*	10,00 €
Poster plastifié*	17,50 €
Poster plastifié* (Massifs : Mont-blanc - Écrins - Vanoise)	19,90 €
Carte ancienne Les Alpes (Le Fayet, St-Gervais)*	15,00 €
Carte ancienne Les Alpes (sauf le Fayet, St-Gervais)*	25,00 €
Carte ancienne offset*	39,00 €
Carte ancienne taille-douce (petit format)*	75,00 €
Carte ancienne taille-douce (grand format)*	130,00 €

SERVICE CARTE À LA CARTE

Randonnée et découverte	
Tourisme et découverte	
Petit format*	14,50 €
Grand format*	18,50 €
Maxi format*	21,50 €
Littoral et découverte (grand format uniquement)*	25,50 €
Option indéchirable	7,00 €

* Ces prix (TVA 20 %) n'ont qu'un caractère indicatif, les revendeurs restant libres de leur politique commerciale sur ces produits

**INSTITUT NATIONAL DE L'INFORMATION
GÉOGRAPHIQUE ET FORESTIÈRE**

73, avenue de Paris
94165 Saint-Mandé Cedex
01 43 98 80 00


IGN SERVICE CLIENT

même adresse
service.client@ign.fr

ign.fr



espaceloisirs.ign.fr



Cachet du détaillant

