

Kreta



Een van de mooie klokkentorens van Kreta
Anton Podrezav/Stock

De regio's van deze gids

(zie de kaart aan de binnenzijde van het omslag)

- | | |
|-------------------------------------|----------|
| 1 Iraklion, stad en regio | blz. 101 |
| 2 Agios Nikolaos en Lassithi | blz. 149 |
| 3 Rethymnon, stad en regio | blz. 197 |
| 4 Chania, stad en regio | blz. 231 |

INHOUD



mir3a/iStock

NIET TE MISSEN

Een keuze uit de mooiste plekjes ...6

HOOGTEPUNTEN VAN MICHELIN

De mooiste reisherinneringen.....10

REISPLANNER

Een keuze uit de mooiste routes...18

DE REIS VOORBEREIDEN

NAAR KRETA

Profiel van Kreta	31
Met het vliegtuig.....	31
Met de boot	32
Met de auto.....	32
Met een touroperator.....	32

VOOR HET VERTREK

Klimaat	34
Nuttige adressen.....	34
Formaliteiten	35
Geldzaken	36
Telefoneren	36
Overnachten	36
Budget.....	37
Uit eten	39

KRETA VAN A TOT Z

Rubrieken in alfabetische volgorde.....	40
--	----

MEMO

Evenementen	51
Leestips.....	51
Muziek.....	53

MEER WETEN OVER KRETA

KRETA VANDAAG

Bestuur.....	56
Politiek.....	56
Economie	58
Samenleving.....	60
De macht van de orthodoxe Kerk..	61
Taal.....	62

TRADITIES EN LEVENSKUNST

De Kretenzische keuken.....	64
Muziek en dans	67
Ceremonies, feesten en gebruiken.....	68

NATUUR EN LANDSCHAP

Een grillig reliëf.....	71
Middellandse Zeeklimaat	72
Flora	72
Fauna	74
Milieubescherming	75

GESCHIEDENIS

Oudheid.....	76
Minoïsche beschaving	76
Van de Romeinen tot de Turken....	78
Ottomaanse heerschappij.....	80
Het moderne Kreta.....	81
<i>Chronologie</i>	82

MINOÏSCHE RELIGIE EN MYTHOLOGIE

Minoïsche religie.....	83
Kretenzische mythologie.....	84

KUNST EN ARCHITECTUUR

Minoïsche tijd	86
Hellenistische tijd.....	89
Byzantijnse kunst.....	92
In de schaduw van Venetië	94
Ottomaanse invloed.....	95
Traditionele woningen.....	96
<i>Kunsthistorische begrippen</i>	97

STEDEN EN BEZIENSWAARDIGHEDEN

1 IRAKLION, STAD EN REGIO

Iraklion	104
Knossos	121
Malia en omgeving.....	128
Vlakte van Messara.....	133
De kust ten zuiden van Iraklion...	145

2 AGIOS NIKOLAOS EN LASSITHI

Agios Nikolaos en omgeving.....	152
Ierapetra en omgeving.....	169
Sitia en de kust van Lassithi	179

3 RETHYMNON, STAD EN REGIO

Rethymnon.....	200
Naar de berg Ida.....	213
Dal van Amari	217
De zuidkust van Rethymnon	222

4 CHANIA, STAD EN REGIO

Chania en omgeving	234
Samariakloof.....	253
Ten oosten van Chania.....	259
De zuidoostkust van Chania	264
De westkust van Chania	272
Paleochora.....	281

Register 290

Kaarten en plattegronden.....297

**RAADPLEEG VOOR
IEDERE PLAATS ONS
ADRESBOEKJE** 🗺️



Een karakteristiek straatje in Mirtos

clubfoto/iStock

NIET TE MISSEN

★★★ De reis waard

★★ Een omweg waard

★ Interessant



★★★

Archeologisch Museum van Iraklion

Een van de mooiste musea van Griekenland, recent gerenoveerd. De collectie minoïsche kunst hier is uniek in de wereld. **Zie blz. 105.**



A. Cavalli/AGF. RW/age fotostock



★★★

Chania

Een bijzonder aantrekkelijke stad, met pittoreske wijken, smalle straatjes en tal van monumenten die werden nagelaten door de opeenvolgende bezetters: Venetianen en Turken. **Zie blz. 234.**

Cem Canbay/age fotostock



L. Serbrennikov/age fotostock



Phaistos

Phaistos, dat uitsteekt boven het schitterende omringende landschap, gooit hoge ogen als het gaat om de mooiste minoïsche vindplaats op Kreta. **Zie blz. 137.**



Rethymnon

Pastelkleurige huizen en, achter de haven, een oude stad met een onuitputtelijke charme. **Zie blz. 200.**



J. Arnold/hemis.fr




Sara17/Stock



Samariakloof

Tussen vele tinten groen en hoge toppen loopt de diepste kloof van Europa in de richting van de blauwe horizon van de Libische Zee. **Zie blz. 253.**

HOOGTEPUNTEN VAN MICHELIN



TOP 5 Minoïsch Kreta

1. Archeologisch Museum van Iraklion (blz. 105)
2. Phaistos (blz. 137)
3. Malia (blz. 128)
4. Knossos (blz. 121)
5. Zakros (blz. 191)



Het Archeologisch Museum van Iraklion
Ch. Heeb/hemis.fr

♥ **Ontdek het Geopark van Sitia**, een beschermd gebied in de uiterste oosthoek van het eiland. U kunt het met de auto, op de fiets of lopend verkennen. Klimmen, speleologie en canyoning behoren tot de mogelijkheden. **Zie blz. 188.**

♥ **Proef de olijfolie van Zakros**, de beste van Kreta, van Griekenland, en volgens de meest chauvinistische eilanders zelfs van de wereld. Daarna zult u geen genoeg meer nemen met olijfolie van een onzekere herkomst, die in plastic flessen op de markt wordt gebracht. **Zie blz. 191.**

♥ **Glijd over het water in Paleochora**, op een surfplank

vanaf Pachia Ammos, het 'strand van het stevige zand', zoals de Griekse naam luidt. Een paradijsje voor surfers van alle niveaus, die ook genieten van het levendige Pelekanos, 'Pelikaanstad', een dorp met een menselijke maat. **Zie blz. 288.**

♥ **Ga dolfijnen kijken**, een klassieker onder de klassiekers, maar jong en oud zullen er volop van genieten. **Zie blz. 288.**

♥ **Ga op zaterdag naar de markt van Rethymnon.** Zoals het geval is op alle markten van het eiland zijn de producten geteeld zonder kunstmest, want het gebruik daarvan is verboden op Kreta. **Zie blz. 211.**



REISPLANNER

Een overzicht van Kreta 7 dagen



Route: 280 km tussen de Kretensische Zee en de Libische Zee.

● Dag 1-2 Iraklion

Het paleiscomplex van Knossos (**blz. 121**), Archanes en de wijngaarden (**blz. 126**), het uitzicht vanaf de berg Jouchtas (**blz. 126**). Overnachten in Iraklion (**blz. 116**).

De volgende dag een wandeling langs de haven van Iraklion tot het Fort Koules (**blz. 110**), verkenning van de stad en museumbezoek. Een tweede nacht in Iraklion.



Kerk in Ierapetra

M. Breuer/imageBROKER/age fotostock

● Dag 3-5 Agios Nikolaos

Het minoïsche Malia (**blz. 128**) en een wandeling op de hoogvlakte van Lassithi (**blz. 162**). Overnachten in Agios Nikolaos (**blz. 157**).

De volgende dag een bezoek aan Agios Nikolaos (**blz. 152**): genieten van het strand en het meer. Tweede nacht in Agios Nikolaos.

De dag daarna richting het binnenland, met de Panagia Kera (**blz. 155**), het dorpje Kritsa (**blz. 155**) en de vindplaats Lato (**blz. 156**). Derde nacht in Agios Nikolaos.

Tip: Neem water mee naar Lato.

● Dag 6 Elounda

Elounda (**blz. 165**) en het schiereiland Spinalonga (**blz. 165**). Overnachten in Elounda (**blz. 166**).

● Dag 7 Ierapetra

Ierapetra (**blz. 169**) en het eiland Chresi (**blz. 176**).

Tip: Ga vanuit Ierapetra 's ochtends naar het eiland Chresi en bezoek de stad zelf 's middags.

Rethymnon, stad en regio 7 dagen



R. Spila/Sime/Photomastop



Route: 320 km met kloosters, verge-
ten eilandjes, zonnen en zwemmen.

● Dag 1-2 Rethymnon

Ontdek de rijkdom en de sfeer van de oude stad (**blz. 200**). Overnachten in Rethymnon (**blz. 208**).

De volgende dag het Arkadiklooster (**blz. 205**), volg daarna vanuit Perama de weg naar de berg Ida (**blz. 213**). Tweede nacht in Rethymnon.

● Dag 3 Spili of Thronos

De necropool van Armeni (**blz. 206**), het dorp Spili (**blz. 217**) en de kerken in het dal van Amari (**blz. 217**). Overnachten in Spili of Thronos (**blz. 220**).

Tip: Blijf een dag langer om te wandelen in het dal van Amari.

● Dag 4-5 Agia Galini

Boottocht naar de Paximadia-eilandjes (**blz. 229**), daarna relaxen in het dorp Agia Galini (**blz. 222**). Overnachten in Agia Galini (**blz. 225**).

De volgende dag een tochtje naar Agios Pavlos (**blz. 224**). Tweede nacht in Agia Galini.

● Dag 6-7 Plakias

Naar het Preveliklooster (**blz. 224**). Twee nachten in Plakias (**blz. 225**) om te genieten van de stranden en een duik in zee te nemen om de onderwaterwereld te verkennen.



Restaurant aan zee in Plakias
F. Werner/Look/age fotostock

Kreta van A tot Z

AFDINGEN

In het algemeen liggen de prijzen vast. We raden echter aan af te dingen voor uw logies, zeker buiten het hoogseizoen en als u een paar dagen in dezelfde plaats wilt blijven.

ALARMNUMMERS

Europees alarmnummer – ☎ 112.

Brandweer – ☎ 199.

Politie – ☎ 100.

AMBASSADES EN CONSULATEN

Nederlands Consulaat op

Kreta – *Dimokratias 11, 713 06 Iraklion; postadres: PO Box 1031, 711 10 Iraklion, Kreta* - ☎ 2810 241 700.

Voor belangrijke zaken kunt u contact opnemen met de **Nederlandse ambassade** in Athene - *Leoforos Vassileos Konstantinou 5-7, 106 74 Athene* - ☎ 2107 254 900.


Consulaire vertegenwoordiger van België op Kreta

in Iraklion: *p/a Ibis El Greco, Meteoron 10 - 71307 Iraklion* - ☎ 30 2810 330 404.

Belgische ambassade in Athene – *Odos Sékéri 3* - ☎ (30) 21 0361 78 86/7.

 **Goed om te weten** – Bij problemen is het goed om te weten dat u als ingezetene van de Europese Unie recht heeft op diplomatieke bijstand van iedere diplomaat uit welke lidstaat van de EU dan ook.

AUTO

Met de eigen auto naar Kreta komen heeft geen enkele zin, behalve misschien een financiële als u met meer dan drie personen reist ( blz. 32).

Autoverhuur

Ook al is het busnetwerk erg uitgebreid, zelf met een auto op pad

is toch de beste manier om Kreta in alle vrijheid te kunnen bekijken. Bovendien kunt u dan ook kleine dorpjes in de bergen en afgelegen stranden bezoeken. In sommige streken is een terreinauto het aangewezen vervoermiddel. Bij het vliegveld van Iraklion zijn alle **internationale autoverhuurbedrijven** vertegenwoordigd. Zo beschikt u direct na aankomst over een auto. De prijs voor een **huurauto** is alleszins redelijk: van € 25 tot 40 per dag voor een auto uit de A-categorie.

 **Goed om te weten** – Sommige verhuurbedrijven vragen lage prijzen, maar ze brengen u wel nog voor vertrek een volle tank benzine in rekening. Kies voor een verhuurder die deze discutabele praktijk niet toepast. Als u al van plan bent om een auto te gaan huren, kunt u die het beste van tevoren reserveren, zeker in het hoogseizoen. Ga uit van € 180 à 280 per week (iets goedkoper in de zomermaanden). Voor een terreinwagen betaalt u bijna het dubbele.

Auto Escape – ☎ 0 892 464 610 (*gratis nummer*) - www.autoescape.com. Bij dit verhuurbedrijf komt u niet voor verrassingen te staan. Ook kunt u een verzekering voor gegarandeerd verminderde aansprakelijkheid bij schade bijkopen voor € 6 per dag.

Wegenkaarten

Schaf bij voorkeur voor vertrek de **Michelinkaart Kreta 759** aan (1/140.000) of de Duitse kaarten van **Freytag & Berndt**.

De meeste wegenkaarten die op Kreta worden verkocht, zijn niet erg nauwkeurig en houden ook geen rekening met recente aanpassingen

van het wegennet. Kies daarom bij voorkeur voor de detailkaarten van **Road** (1:100.000).

Wegennet


Het wegennet op Kreta is met subsidies van Europa aanmerkelijk uitgebreid en aangepast aan internationale normen, maar door de crisis laat het onderhoud te wensen over. Let dus goed op. Er zijn nog altijd veel **onverharde wegen**, die niet altijd goed berijdbaar zijn. Als u geen liefhebber van avonturen bent, kunt u beter de verharde wegen nemen. De **bewegwijzering** is op de belangrijkste routes tweetalig (Engels en Grieks) en tamelijk exact, maar helaas niet altijd leesbaar door graffiti en politieke posters. Op kleinere wegen ontbreekt deze echter hier en daar totaal of staat er alleen Grieks op de borden.

Een **navigatiesysteem** kan uitkomst brengen, zeker als de namen in andere talen dan het Grieks kunnen worden ingevoerd. Sommige autoverhuurders verhuren dit apparaat (voor ca. € 5 per dag).

Brandstof

Er zijn veel tankstations, maar denk eraan om weer te tanken zodra de

tank voor driekwart leeg is. Ga uit van ongeveer € 1,50 per liter voor loodvrij 95.

 **Goed om te weten** – Veel tankstations accepteren geen creditcards; informeer hiernaar voordat u de tank volgoot.

Parkeren

In het centrum van de grote steden is een auto erg onpraktisch. We raden u aan zo snel mogelijk een parkeerplaats te zoeken als u een stad binnenrijdt, en dan verder te voet te gaan. Als u in een straat wilt parkeren, let dan goed op verbodsborden. In de grote steden worden zeer consequent bekeuringen voor parkeerovertradingen uitgedeeld en de politie haalt nummerborden van auto's af om te zorgen dat er ook daadwerkelijk wordt betaald!

Autorijden

Het verkeer rijdt rechts en rechts heeft voorrang.

Wie met een **alcoholpromillage** in het bloed van boven de 0,50 g/l autorijdt, begaat een overtreding en bij een gehalte van boven de 0,80 g/l een misdrijf.

De rijstijl van de Grieken is soms nogal verrassend. Op de snelweg


AFSTANDS-TABEL	Iraklion	Chania	Rethymnon	Ierapetra	Ag. Nikolaos	Sitia	Paleokastro	Matala	Paleochora
Paleochora	211	79	139	315	291	353	368	243	
Matala	75	146	84	136	141	195	210		243
Paleokastro	167	286	239	133	97	15		210	368
Sitia	152	284	224	59	72		15	195	353
Ag. Nikolaos	60	212	152	36		72	97	141	291
Ierapetra	116	246	188		36	59	133	136	315
Rethymnon	72	70		188	152	224	239	84	139
Chania	142		70	246	212	284	286	146	79
Iraklion		142	72	116	60	152	167	75	211

wordt de vluchtstrook niet zelden gebruikt om in te halen. Een doorgetrokken lijn wordt gewoonlijk slechts als een nutteloze versiering gezien en men houdt zich bij voorkeur niet aan de **snelheidsbeperkingen**, ook al doen radarcontroles zoetjesaan hun intrede. Maar dit zijn ze: 50 km/uur in de stad, 90 of 110 km/uur op de gewone weg, en 130 km/uur op de snelweg.


Bij een ongeval

Het is altijd het beste om de politie in te schakelen, zelfs als het om eenvoudige blikshade gaat en u lang moet wachten. Anders kan een verzekeringsmaatschappij misschien weigeren de schade te vergoeden. Als er **slachtoffers** zijn, kan een buitenlandse bestuurder onder strenge bewaking worden geplaatst en vervolgens worden voorgeleid aan een tribunaal om te bepalen of en in hoeverre hij verantwoordelijk is voor het ongeval. U zult dan een beroep moeten doen op een plaatselijke advocaat om u te verdedigen. Controleer voor uw vertrek naar Kreta goed welke **risico's** door uw verzekering worden gedekt, zoals wettelijke aansprakelijkheid, betaling van borgtocht en rechtsbijstand.

BANKEN

 Zie ook 'Geldzaken' in 'Voor het vertrek', blz. 36.

Banken zijn geopend ma tot vr van 8.00 tot 13.30 of 14.00 u. Op za, zo en feestdagen zijn ze gesloten. Zorg dat u altijd wat contant geld bij u heeft, met name buiten de grote toeristencentra.

 **Goed om te weten** – Mocht u onverhoopt in een dorp toch zonder geld komen te zitten, dan is er altijd wel iemand bevriend met een winkelier die u van contanten wil voorzien bij gebruik van uw creditcard.

CANYONING

's Zomers is er natuurlijk weinig of geen water in de kloven. De lente is de beste tijd voor canyoning op Kreta. Het eiland heeft mooie kloven met hoge rotswanden, sterke waterstromen, en de Libische Zee in de verte. Het is dan ook een ideale omgeving voor deze sport. Zorg natuurlijk wel dat u goed materiaal bij u heeft.

Zie <http://nederlandsecanyoning-bond.nl/canyoning> – Keuze uit 35 canyons en 3 secundaire locaties.

DRINKWATER

Water uit de kraan is op het hele eiland veilig om te drinken, maar niet altijd even lekker. Ook kunt u zonder enig gevaar het water uit de openbare pompen drinken, waar de Kretenzers zelf water halen.

DUIKEN

Er zijn weinig interessante plekken om te duiken aan de noordkant van het eiland. Hiervoor kunt u het beste naar de rotskusten aan de **oost-, zuid- en westkant** van het eiland. Verwacht overigens niet al te veel van de fauna en het onderwaterlandschap. De zee bij Kreta heeft zwaar te lijden gehad van het vissen met behulp van dynamiet, overbissing en vervuiling.

Er zijn heel veel duikclubs, zowel zelfstandige als duikcentra die bij hotels horen. Zie nikofa.be/greece voor een lijst van alle geschikte gebieden en clubs.

ELEKTRICITEIT

220 volt; op Kreta worden dezelfde stekkers gebruikt als in Nederland en België.

FEESTDAGEN

1 januari – Nieuwjaarsdag.

6 januari – Driekoningen. Zegening van de zee: in alle havens duiken

jongens naar een door de *pope* (priester in de Grieks-orthodoxe kerk) in het water gegooid kruisje.

Februari-maart – *Vastenmaandag* (*Kathari Deftera*). De eerste maandag van de vasten, 41 dagen voor het begin van het orthodoxe paasfeest. Het wordt op het platteland in familieverband gevierd. De Grieken vieren die vrije dag met een grote voorjaars schoonmaak gevolgd door een picknick met vliegers die zo hoog mogelijk gaan, als teken van de geestelijke verheffing.

25 maart – Nationale feestdag, die samenvalt met Maria-Boodschap. Op die dag begon in 1821 de Griekse opstand tegen de Ottomanen. In alle steden optochten van de scholen.

Pasen – Orthodox Pasen wordt 3 of 4 weken later gevierd dan ons paasfeest. Veel bedrijven, musea, bezienswaardigheden en overheidskantoren zijn gesloten, terwijl de meeste hotels vol zijn. Op maandag voor Pasen begint de laatste vastenweek. Op Goede Vrijdag vinden er in alle dorpen processies plaats met kaarsen en bloemenkransen. Op zaterdag om middernacht wordt vuurwerk afgestoken. Op zondag komen families bij elkaar om feestelijk lam van het spit te eten. Op maandag en dinsdag is het ook nog feest.


1 mei – Dag van de Arbeid. Vakbondsoptochten in de steden.

Tweede Pinksterdag – 50 dagen na Pasen. Dit is geen officiële feestdag, maar alles is wel gesloten.

15 augustus – Ontslapenis (*kimisis*) van de Moeder Gods (Maria-Tenhemelopneming).

28 oktober – Dag van het 'Nee' (officiële feestdag): herdenking van de Griekse weigering in 1940 om voor de Italianen te capituleren.

25-26 december – Kerstmis, een feest dat minder uitbundig wordt gevierd dan wij gewend zijn.

 **Goed om te weten** – Typisch Grieks: het land kent twee nationale feestdagen, op 25 maart en op 28 oktober.

FOOIEN

Grieken doen niet aan fooien, maar niets let u om in een restaurant wat geld achter te laten als u tevreden bent over de bediening.


FOTOGRAFEREN

Er zijn genoeg fotozaken waar u uw foto's kunt laten afdrukken of de inhoud van uw geheugenkaartje op cd kunt laten overzetten. Wie aan analoge fotografie doet, moet voldoende filmrolletjes meenemen, zeker voor dia's.

De meeste Kretenzers hebben er geen enkel bezwaar tegen om op de foto te worden gezet, maar vraag wel altijd van tevoren toestemming. Sommige mensen draaien zich van de camera af omdat ze bang zijn voor het boze oog. Dring niet aan.

 **Goed om te weten** – In musea is fotograferen zonder flits toegestaan, maar in kerken is fotograferen altijd verboden.


GEZONDHEID

 **Zie ook** 'Verzekeringen' in 'Voor het vertrek', blz. 35.


Ziekenhuizen

Als gevolg van de crisis zijn ze niet zo goed uitgerust als die in West-Europa, zeker in de kleinere en middelgrote steden. Bij problemen kunt u zich het beste laten repatriëren.

In geval van nood

Voor niet-ernstige zaken kunt u terecht bij het dichtstbijzijnde medisch centrum (IKA), of kunt u zich richten tot de toeristenpolitie ( blz. 48).

Bij echte noodgevallen belt u **112**.

Spoedeisende hulp – EKAB (uitspreken als 'ECAV') -  166.

Arts van dienst –  1016.

Apotheken

U vindt ze overal, zelfs in de meeste kleine dorpen.

Apotheek van dienst –  1434.



Agios Nikolaos en Lassithi **2**

60 km van Iraklion, 72 km van Sitia, 36 km van Ierapetra:

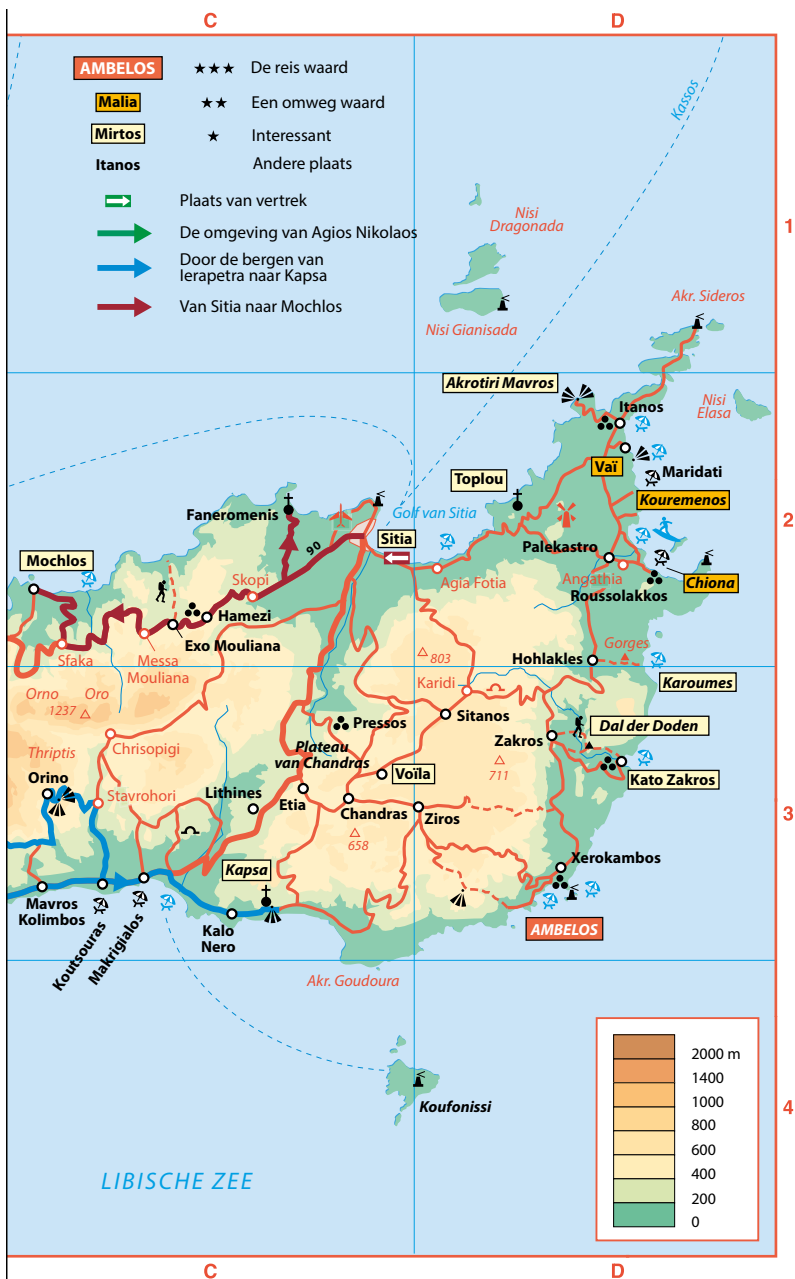
▶ AGIOS NIKOLAOS EN OMGEVING★ **152**
**De hoogvlakte van Lassithi★ – Elounda en het schiereiland
 Spinalonga★ – Op weg naar Mochlos★**

116 km van Iraklion, 59 km van Sitia, 36 km van Agios Nikolaos:

▶ IERAPETRA EN OMGEVING **169**
Het eiland Chresi★ – Mirtos★

152 km van Iraklion, 59 km van Ierapetra, 72 km van Agios Nikolaos:

▶ SITIA EN DE KUST VAN LASSITHI **179**
Sitia★ – Mochlos★ – Palekastro – Zakros – Ziros



Agios Nikolaos en omgeving

(Άγιος Νικόλαος)



20.679 inwoners - Hoofdplaats van de regio Lassithi

Aan de kust van de Golf van Mirabello tegen een rij heuveltjes die stuk voor stuk uitkijkposten over de zee zijn, liggen de witte huizen van Agios Nikolaos boven elkaar rondom een beschutte baai en een heel diep meer. Met zijn stranden, talloze restaurants, cafés en winkels trekt Agios Nikolaos toeristen uit de hele wereld. Buiten het seizoen is het er rustig en keert de mediterrane charme weer terug. Deze stad vormt een ideale uitvalsbasis om de streek met al haar bekoringen te verkennen.



ADRESBOEKJES: BLZ. 157, 163, 165 EN 168

Overnachten, uit eten, winkelen, sport en ontspanning enz.

INLICHTINGEN


Toeristenbureau – 21 O.

Akti Koundourou, vlak bij het meer - ☎ 2841 022 357 - www.aghiosnikolaos.eu (in het Engels) - Pasen-begin nov.: 10.00-18.00 u. Stadsplattegrond.

LIGGING

Regiokaart B1-2-3 (blz. 150-151) –

Let op: sommige straten hebben bijna **dezelfde naam**. De Akti Koundourou loopt langs het meer richting Elounda, de Roussou Koundourou verbindt de haven met de Platia Eleftheriou Venizelou, en de Iossif Koundourou loopt langs de zuidoostkant van de haven.

 'Aankomst en vertrek' in het 'Adresboekje'.

PARKEREN

Veel straatjes hebben trappen,

waardoor autoverkeer lastig is. In de stad zijn verschillende parkeerplaatsen. Die het verst van de stranden liggen hanteren een dagtarief (€ 3/ dag in plaats van € 3/2 uur).

AANRADERS

De winkels in de straten bij het meer (28 Oktrovriou en Koundourou); de kerk Panagia Kera; de antieke stad Lato; wandelen op Spinalonga.

PLANNING


Breng minstens één nacht door in Agios Nikolaos om te kunnen genieten van de sfeer van de plaats en iets van de omgeving te zien.

MET KINDEREN

Kijken naar de dieren onder water door de glazen bodem van een catamaran voor Agios Nikolaos; excursie op het eiland Spinalonga.

Wandelen Plattegrond (blz. 154)

KORTE STADSWANDELING

 *Wandeling met de haven als begin- en eindpunt – Reken op een halve dag.*

Het levendige toerisme concentreert zich rond het **Voulismenimeer**★ en de haven. Het meer, dat wordt gedomineerd door een klif met bovenop huizen



Visser bij het Voulismenimeer
J. Richter/Look/Photononstop

en restaurants – fraai **panorama**★ –, werd vroeger ‘het bekken van Artemis’ genoemd. Het heeft een diepte van maar liefst 64 m ondanks zijn bescheiden diameter (ruim 130 m). In de oudheid dacht men dat het bodemloos was en dat het donkere water verder stroomde naar de onderwereld. Sinds 1870 is het door een smal **kanaal** verbonden met de vissershaven. Het meer wordt gevoed door een ondergrondse rivier.

Folkloremuseum – *Bij de brug en het toeristenbureau* - ☎ 2841 025 093 - dag. beh. ma 9.30-13.30, 17.00-20.00 u - gesl. buiten seiz. - € 3. Dit kleine museum aan het meer is gewijd aan textiel en kledinggebruiken. In een traditioneel huis worden Kretenzische klederdracht, geweven en geborduurde stoffen geëxposeerd. Komende vanaf het toeristenbureau begint voorbij de brug rechts de **Odos 28 Oktovriou**. Deze en de evenwijdig lopende **Odos Roussou Koundourou** vormen een voetgangersgebied en zijn de drukste winkelstraten van de stad. Langs de kade, de **Akti lossif Koundourou**, aan de rechterkant van de haven zijn talloze restaurants, bars en disco’s gevestigd (📍 ‘Adresboekje’). Wandelt u verder langs het havenhoofd, dan komt u bij het **strand van Kitroplatia**, een keienstrand met tavernes erlangs.

★ Archeologisch Museum

Aan de rand van de stad, O. Konstantinou Paleologou - ☎ 2841 024 943 - dag. beh. ma 8.30-15.00 u.

In dit museum, het mooiste van heel Kreta na dat van Iraklion (📍 blz. 105), zijn talloze voorwerpen te zien die zijn opgegraven op de vindplaatsen Agia Fotia en Mirtos uit de **vroeg-minoïsche periode** (3000-2300 v.C.). Tot de belangrijkste stukken behoren de **schedel van een atleet** uit de Romeinse tijd, met een gouden laurierkrans, en de **godin van Myrtos**, een verbazingwekkend vat voor plengoffers in de vorm van een vrouw met een grote romp, een lange nek en een klein hoofd. Ze is in de jaren zestig gevonden in Fournou Korifi, 3,5 km van Mirtos, en heeft een kruikje met vloeistof in de hand.

Vertaling	Bep Fontein, Mieke Moors, Rob de Ridder
Eindredactie	Karin Evers
Opmaak	Asterisk*, Amsterdam
Omslagfoto	Scorpp/Shutterstock
Oorspronkelijke titel	Crète
Oorspronkelijke uitgever	Michelin, Parijs
Uitgevers	Philippe Orain (Michelin, Parijs) Lieven Defour (Lannoo, Tielt)
Eindredactie	Natacha Brumard, Delphine Storelli
Redactie	Denis Montagnon, Guylaine Idoux, Françoise Dupont, Serge Guillot, Laurence Michel, Jean-Moïse Braitberg
Grafisch ontwerp	Christelle Le Déan, Sandro Borel
Omslagontwerp	Keppie&Keppie, Varsenare
Cartografie	Evelyne Girard, Thierry Lemasson, Denis Rasse
Met dank aan	Didier Broussard, Hervé Dubois, Maria Gaspar, Pascal Grougon

© Michelin

© Cartografie: Michelin

© Nederlandse tekst: Uitgeverij Lannoo, nv, Tielt, 2017

Het redactieteam heeft de grootste zorg besteed aan de samenstelling en de controle van deze gids. Maar omdat de gegevens voortdurend gewijzigd worden, moet de praktische informatie (prijzen, adressen, bezoeken, telefoonnummers, bezienswaardigheden, internetadressen) worden beschouwd als een aanwijzing. Het is dan ook best mogelijk dat bepaalde info bij het verschijnen van deze gids niet helemaal correct of volledig is. Wij kunnen daar niet verantwoordelijk voor worden gesteld.

Deze gids bestaat voor en door u; u bewijst ons dan ook een grote dienst door eventuele tekortkomingen of vergissingen te melden. Aarzel niet om ons uw opmerkingen en suggesties over de inhoud van deze gids mee te delen. Bij een eerstvolgende bijgewerkte editie zullen wij daar rekening mee houden.

Contactadres

De Groene Reisgids
Uitgeverij Lannoo
Kasteelstraat 97
B-8700 Tielt
degroenereisgids@lannoo.be

De Groene Reisgids
Uitgeverij Terra Lannoo bv
Papiermolen 14-24
NL-3994 DK Houten
degroenereisgids@terralannoo.nl

www.lannoo.com

D/2017/45/430 - NUR 512
ISBN 978 94 014 3956 5

Niets uit deze uitgave mag worden verveelvoudigd en/of openbaar gemaakt door middel van druk, fotokopie, microfilm of op welke wijze ook zonder voorafgaande schriftelijke toestemming van de uitgever.