



van reizigers voor reizigers



WEST-CANADA

Lannoo

De wereld houdt niet op met draaien. Een wereldreiziger is de eerste om dat te beamen. Hoewel men geen inspanningen gespaard heeft om al de gegevens in deze gids uitgebreid te testen en te actualiseren, is het niet uitgesloten dat je ter plaatse vaststelt dat bepaalde gegevens in deze gids toch al opnieuw gewijzigd zijn. Veel adressen en suggesties in de Trotters zijn bovendien wat 'fragiel', juist omdat ze zo sympathiek en verrassend zijn. We zouden het daarom bijzonder op prijs stellen als je ons op de hoogte brengt van eventuele wijzigingen, zodat we de eerstvolgende herdruk op een correcte manier kunnen aanpassen. Dank bij voorbaat. Ons adres:

TROTTER

Uitgeverij Lannoo
Kasteelstraat 97
B-8700 Tielt

Uitgeverij Terra Lannoo
Postbus/P.O. Box 23202
NL-1100 DS Amsterdam Zuidoost

E-MAIL: TROTTER@LANNOO.BE

WWW.TROTTERCLUB.COM

De prijscategorieën die in de Trottergidsen worden gebruikt, zijn steeds afgestemd op het land. Als je in een goedkoop hotelletje ongeveer € 25 betaalt, behoort een hotel waar je € 75 neertelt uiteraard tot de dure prijsklasse. De uitgever kan niet aansprakelijk worden gesteld voor eventuele fouten of de gevolgen ervan.

VERTALING Petra van Caneghem; Imago Mediabuilders

REISINFORMATIE VLAANDEREN EN NEDERLAND Wegwijzer, Brugge

OMSLAGONTWERP Studio Jan de Boer / Helga Bontinck

ONTWERP BINNENWERK Imago Mediabuilders

OMSLAGFOTO Johnny Stockshooter / Getty Images

OORSPRONKELIJKE TITEL Le Routard – Canada Ouest

OORSPRONKELIJKE UITGEVER Hachette, Paris

DIRECTEUR VAN DE REEKES EN AUTEUR Philippe Gloaguen

STICHTERS Philippe Gloaguen en Michel Duval

ADJUNCT-REDACTEUREN Benoît Lucchini en Amanda Keravel

REDACTEUREN Isabelle AL SUBAHI, Emmanuelle BAUQUIS, Mathilde de BOISGROLIER, Marie BURIN des ROZIERS, Camille CAMPET, Diane CAPRON, Véronique de CHARDON, Laura CHARLIER, Florence CHARMETANT, Fiona DEBRABANDER, Géraldine LEMAUF-BEAUVOIS, Alain PALLIER, Anne POINSOT en Alexia POULAIN

© Hachette (alle rechten voor vertaling, reproductie en bewerking gereserveerd voor alle landen),

Uitgeverij Lannoo nv, Tielt, 2022

© Cartografie Hachette Tourisme

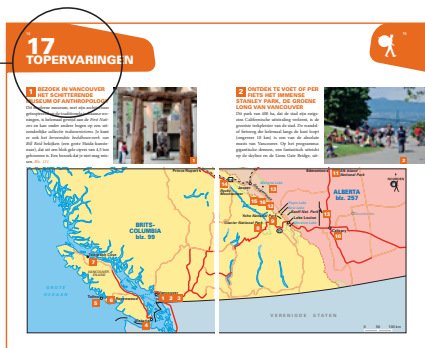
WWW.LANNOO.COM

D/2022/45/52 - ISBN 978 94 014 6630 1 - NUR 513

Niets uit deze uitgave mag worden verveelvoudigd en/of openbaar gemaakt door middel van druk, fotokopie, microfilm of op welke wijze ook zonder voorafgaande schriftelijke toestemming van de uitgever.

HOE GEBRUIK JE DEZE GIDS?


Op deze pagina's zetten we de toeristische highlights voor je op een rijtje – stuk voor stuk zijn het met recht topperavaringen die je niet mag missen!



In het hoofdstuk 'Mens, maatschappij, natuur en cultuur' gaan we dieper in op de geschiedenis, het cultureel erfgoed en de geografie van het land of gebied dat je bezoekt. Boeiende achtergrondinformatie om alvast thuis of tijdens de heenreis door te nemen.



In het hoofdstuk 'Praktisch' vind je alle nuttige informatie over de bestemming. Lees er alles wat je moet weten over bijvoorbeeld vervoer en vervoer, geldzaken, taal en reisdocumenten.



De tekst die in twee kolommen loopt, bevat praktische informatie zoals adresgegevens van instanties en webadressen ter voorbereiding op de reis.

HOE GEBRUIK JE DEZE GIDS?

De Reisplanner stelt uitgewerkte reisprogramma's voor om West-Canada op de beste manier te ontdekken.

REISPLANNER

7 DAGEN
De beste manier om West-Canada te ontdekken is door de provincie van noord naar zuid te ontdekken. Dit kan in 7 dagen. Het programma is uitgewerkt en kan worden gebruikt als leidraad voor de reis. Het programma is uitgewerkt en kan worden gebruikt als leidraad voor de reis.

10 DAGEN
De beste manier om West-Canada te ontdekken is door de provincie van noord naar zuid te ontdekken. Dit kan in 10 dagen. Het programma is uitgewerkt en kan worden gebruikt als leidraad voor de reis. Het programma is uitgewerkt en kan worden gebruikt als leidraad voor de reis.

VERBODEN STATEN

Door deze beknopte inhoudsopgave per hoofdstuk te gebruiken hoeft je niet telkens terug te bladeren naar de volledige inhoudsopgave vooraan in het boek.

NIET TE MISSEN ALS JE HOUDT VAN...

BRITS-COLUMBIA

- VANCOUVER 102
- WHISTLER 145
- VIKTORIA 154
- SIKANO 176
- PORT ALBERTA 180
- TORONTO 188
- PACIFIC RIM NATIONAL PARK RESERVE 193
- CAMPBELL RIVER 202
- TELEGRAPH COVE 207
- COMBASSAT ISLAND 210
- POW HARBOR 212
- MANNING PROVINCIAL PARK 212
- OKANAGAN VALLEY 217
- ROUNT BELLISHORE NATIONAL PARK EN 227
- GLACIER NATIONAL PARK 227
- YOHO NATIONAL PARK 237
- ROOFTOP NATIONAL PARK EN 247
- ROBINSON HOT SPRINGS 247
- ROBINSON PROVINCIAL PARK 251
- WELLS GRAY PROVINCIAL PARK 254


Op het kleine kaartje linksboven zie je in een oogopslag welk deel van het land of de regio het betreffende hoofdstuk beschrijft.

Op de eerste pagina van elk regiohoofdstuk zijn de niet te missen bezienswaardigheden in kaart gebracht met een pagina-verwijzing voor wie ze direct wil raadplegen.

BRITS-COLUMBIA

- VANCOUVER 102
- WHISTLER 145
- VIKTORIA 154
- SIKANO 176
- PORT ALBERTA 180
- TORONTO 188
- PACIFIC RIM NATIONAL PARK RESERVE 193
- CAMPBELL RIVER 202
- TELEGRAPH COVE 207
- COMBASSAT ISLAND 210
- POW HARBOR 212
- MANNING PROVINCIAL PARK 212
- OKANAGAN VALLEY 217
- ROUNT BELLISHORE NATIONAL PARK EN 227
- GLACIER NATIONAL PARK 227
- YOHO NATIONAL PARK 237
- ROOFTOP NATIONAL PARK EN 247
- ROBINSON HOT SPRINGS 247
- ROBINSON PROVINCIAL PARK 251
- WELLS GRAY PROVINCIAL PARK 254

Aan de rand van de pagina's zorgen een duimgreep en een kopregel ervoor dat je direct ziet welke informatie er op de betreffende pagina wordt besproken.



Om vlot door de gids te navigeren, wordt per stad of regio dezelfde informatiestructuur gehanteerd: praktische informatie - informatie over verblijf: slapen, eten, iets drinken, uitgaan - informatie over de bezienswaardigheden.

WIST JE DIT?

Let op deze kaders voor interessante weetjes.

AANDUIDING TROTTERTIPS



trottertip



interessant



niet te missen

VERKLARING VAN DE SYMBOLEN



algemeen



autoverhuur



bank



busstation



café, bar



camping



consulaat



dansen



duiklocatie



internetcafé



fietsverhuur



haven



honden toegestaan



ijs salon



informatie



kindvriendelijk



koffie- of thee huis



livemuziek, concert



luchthaven



metrostation



ontbijt



parkeren



patisserie



postkantoor



restaurant



roken verboden



slapen



skistation



snackbar



strand



taxi



theater



treinstation



voorzieningen voor

rolstoelgebruikers



wandelen



winkelen



Unesco-werelderfgoed



zwinggelegenheden



telefoonnummer



website



e-mailadres

INHOUD


INLEIDING	10	Risico's en ergernissen	80
VEELGESTELDE VRAGEN	12	Roken	82
17 TOPERVARINGEN	14	Taal	83
MENS, MAATSCHAPPIJ, NATUUR EN CULTUUR	27	Telecommunicatie	84
Beroemde Canadezen	28	Tijdsverschil	86
Bossen	30	Vervoer	86
Cannabis	31	Winkelen	91
Drank	31	REISPLANNER	94
Economie	33	BRITS-COLUMBIA	
First Nations	34		
Geografie	40	Vancouver	102
Geschiedenis	41	Whistler	144
Godsdienst en geloof	49	VANCOUVEREILAND 149	
Keuken	50	Victoria	153
Media	53	TOCHTJE OP VANCOUVEREILAND 175	
Milieu	53	Nanaimo	175
Nationale en provinciale parken	55	Port Alberni	179
Sport en ontspanning	57	Ucluelet	184
Werelderfgoed	57	Tofino	188
Zeden en gewoonten	59	Pacific Rim National Park Reserve	198
REIZEN NAAR WEST-CANADA 60		Campbell River	200
WEST-CANADA PRAKTISCH	65	Telegraph Cove	205
ABC van Canada	66	Cormorant Island	208
Alvorens te vertrekken	66	Port Hardy	209
Budget	68	VAN PRINCE RUPERT NAAR PRINCE GEORGE	210
Elektriciteit	70		
Feesten en feestdagen	70		
Foaien (en extra kosten)	70		
Geldzaken	71		
Gezondheid	73		
Internetadressen	74		
Klimaat	75		
Overnachten	75		
Post	79		
Reisliteratuur	79		



VAN VANCOUVER NAAR ALBERTA: DE PARKEN VAN BRITS-COLUMBIA 211

Manning Provincial Park	211
Okanagan Valley	216
Mount Revelstoke National Park en Glacier National Park	226
Yoho National Park	237
Kootenay National Park en Radium Hot Springs	246
Mount Robson Provincial Park	250
Wells Gray Provincial Park	253

ALBERTA



Calgary	260
Edmonton	278

DE ROCKY MOUNTAINS 290

Van Calgary naar Banff	294
Banff National Park	298
Van Banff naar Lake Louise	310
Lake Louise	311
Van Lake Louise naar Jasper	317
Jasper National Park	322

REGISTER	336
-----------------------	-----

KAARTEN EN PLATTEGRONDEN



Afstanden tussen de steden	87	Manning Provincial Park en Okanagan Valley, overzichtskaart	212
Banff	300	Reisplanner	94-95, 97
Calgary	262-263	Tofino	190
Canada, overzichtskaart	60	Topervaringen	14-15
Edmonton	279	Vancouver	104-105
Edmonton - Downtown, detailkaart	282-283	Vancouver - Downtown, detailkaart	108-109
Edmonton - Old Strathcona, detailkaart	284-285	Vancouvereiland, overzichtskaart	150-151
Gletsjerroute, overzichtskaart	319	Victoria	156-157
Jasper, detailkaart	325	Victoria - Downtown, detailkaart	159
Jasper, overzichtskaart	323	West-Canada, overzichtskaart	62-63

INLEIDING

Het Hoge Noorden blijft voor velen een mythologische plek. Uitgestrekte bossen, sledehonden, duizenden meren, iglo's, stroomopwaarts zwemmende zalmen, walvissen en beren, bevers, houthakkers en watervliegtuigen. Deze stereotiepe beelden (die ook gewoon kloppen) zijn even beperkt als Canada uitgestrekt is, maar ze blijven ook nu nog stevig geworteld in de Europese geest. Wat zoeken wij in Canada? Ongetwijfeld dat wat we hier in Europa steeds meer moeten missen: natuur en enorme open ruimten.

WONEN IN CANADA BETEKENT WONEN IN 4 VERSCHILLENDE LANDEN ... EÉN LAND PER SEIZOEN.

Canadees spreekwoord

Hoewel Canada al lange tijd reizigers aantrekt, hoort de 'Far West', voorbij die onwankelbare besneeuwde barrière van de Rocky Mountains, daar nog niet zo bijster lang bij. Sparren- en dennenbossen bedekken het landschap tot aan de verste uithoeken van het Hoge Noorden, waar de zon in de zomer geen zin lijkt te hebben om onder te gaan. Hier buigt de mens voor de natuur: hij heeft geleerd ermee samen te leven, zich aan haar virigheid aan te passen om haar schoonheid ten volle te kunnen waarderen. Een woeste schoonheid die door haar onmetelijkheid velen fascineert. In de winter bedekt de sneeuw het hele land met een dikke witte wollen deken: je kunt er

skiën tot je erbij neervalt. Zodra de lentewinden de bossen nieuw leven inblazen, steken de beren na hun lange winterslaap hun neus uit hun hol. Een intens groen doordrenkt de landschappen, een voorbode van de weelderige zomerse bloementapijten in de bergen. Aan de kust keren de orka's terug, die vrijgevig het water delen met de vele kajaks, terwijl de walvissen hun tocht naar Alaska voortzetten. Op de stranden vormen dikke stammen, achtergebleven na de maartse stormen, een barrière van dood hout. In de herfst lijken de esdoorns en berkenbomen de heuvels in brand te zetten met hun gloeiende kleurenpalet.

Of je nu in de voetsporen wilt treden van de pioniers in de ranches van Alberta, of de nationale parken van de Rocky Mountains wilt verkennen, het Grote Westen zal ongetwijfeld je stoutste dromen overtreffen. En de Canadezen? Of ze nu Engels of Frans spreken, ze zijn allemaal even hartelijk.



De adembenemende skyline van de wereldstad Vancouver



In Banff National Park spot je heel wat loslopend wild.



VEELGESTELDE VRAGEN

WELKE DOCUMENTEN HEB JE NODIG?

Iedereen (ook de kinderen) moet reizen met een geldig paspoort. Vóór vertrek moet je online een elektronische reistoestemming, de zogenaamde 'Electronic Travel Authorization' (eTA), aanvragen (7 Canadese dollar), naar het model van de Amerikaanse ESTA.

WAT IS HET BESTE SEIZOEN?

De zomer en de herfst zijn de beste seizoenen om de meren en de bossen in al hun kleurenpracht te bewonderen en om dieren te spotten. Tot half juni liggen de parken dikwijls nog onder een dik pak sneeuw en zijn de meren nog niet volledig ontdooid. Voor skiliefhebbers is West-Canada ook in de winter een aanrader.

WELK BUDGET HEB JE NODIG?

Een groot, want de kosten van levensonderhoud zijn er over het algemeen hoger dan bij ons. In een jeugdherberg moet je rekenen op \$ 30-35 voor een bed op een slaapzaal, en \$ 70-100 voor een tweepersoonskamer. In een hotel zit je gemakkelijk aan \$ 100-200 per nacht (iets minder voor een motel aan de rand van de stad). Campings zijn de goedkoopste oplossing, en je leeft ook het dichtst bij de Canadese natuur: ze zijn niet duur, je vindt ze overal en vooral in de nationale parken, en soms kun je er ook een bungalow in rondhout huren, heel gezellig. Restaurants zijn niet goedkoop, maar je kunt je budget laag houden door veel uit het vuistje te eten of je boodschappen te doen in de supermarkt. Boven op de vermelde prijzen moet je er in restaurants ook nog de belastingen (13-15%) en de fooi (minstens 15%) bijrekenen.

HOE KUN JE JE HET BESTE VERPLAATSEN?

Om de parken te bezoeken, is een auto veruit de beste oplossing. Maar hardcore rugzaktrekkers kunnen met de bus of de trein ook bijna overal komen. Je hebt er alleen veel tijd voor nodig.

ZIJN ER VEILIGHEIDSPROBLEMEN?

Nee, Canada is over het algemeen een zeer veilige bestemming.

HOEVEEL BEDRAAGT HET TIJDVERSCHIL?

In Vancouver is het 9 uur vroeger dan bij ons.

HOELANG DUURT DE VLUCHT?

Een rechtstreekse vlucht naar Vancouver duurt ongeveer 10 uur.

ZIJN ER OP GEZONDHEIDSVLAK VOORZORGSMAATREGELEN TE NEMEN?

Neem voor je vertrekt een volledige reisverzekering (de medische kosten ter plaatse zijn zeer hoog), en zorg dat je in orde bent met je inenting. Neem in beboste gebieden een sterk antimuggenproduct mee en pas op voor teken.

KUN JE MET KINDEREN NAAR WEST-CANADA?

Vast en zeker. Welk kind droomt er niet van om paard te rijden met echte cowboys, te slapen in een tipi of pelsjager te spelen in een blokhut? Kijk wel uit voor B&B's en hotels waar kinderen onder een bepaalde leeftijd niet welkom zijn. Die zijn helaas vrij talrijk in Canada.



WAT IS DE WISSELKOERS? HOE KAN IK HET BEST TER PLAATSE BETALEN?

1 Canadese dollar = 0,70 euro in 2022. Je betaalt contant of met een betaalkaart. Betaalkaarten worden bijna overal geaccepteerd, zelfs voor kleine bedragen. Je vindt ook overal pinautomaten.

WELKE TAAL WORDT ER GESPROKEN?

Engels en Frans zijn de twee officiële talen van Canada. In het westen van het land wordt voornamelijk Engels gesproken.

WAT BRENG IK ALS SOUVENIR MEE UIT CANADA?

Esdoornsiroop en andere lekkere lokale producten, bier van de microbrouwerijen, lekkere wijn en ijswijn. Ook lekker warme winterkleding, sportkleding en outdoor materiaal zijn zeer interessant.

WELKE SPORTEN KUN JE IN CANADA BEOEFENEN?

Behalve duiken in warm water weten we niet echt welke openluchtsport je niet kunt beoefenen in Canada. Wandelen, mountainbiken, kanoën, kajakken en rafting staan zeker bovenaan het lijstje. Ook skiërs, surfers, zeilers en liefhebbers van *paddle board* komen aan hun trekken.

IS DE KANS GROOT DAT JE IN DE PARKEN DIEREN TE ZIEN KRIJGT?

Ja. Je hoeft geen grote avonturier te zijn om wapitiherten, prairiewolven, elanden of beren in je gezichtsveld te krijgen, die allemaal talrijk aanwezig zijn in de Canadese bossen. Een scherpe blik en een beetje geluk volstaan. Bewonder ze van ver en wees voorzichtig. Beren zijn geen knuffeldieren.

WAAR ONTMOET JE COWBOYS?

Op de Stampede in Calgary, de grootste roedeo ter wereld. Maar ook gewoon bij hen thuis. Sommige ranches ontvangen namelijk toeristen. Koop een stetson (hoed met slappe brede rand, zoals traditioneel gedragen door cowboys) en westernlaarzen zodat je kunt paardrijden zoals het hoort.

... EN INDIANEN?

De meerderheid van de indianen woont in de westelijke provincies. Tegenwoordig wordt er veel aan gedaan om bezoekers kennis te laten maken met de geschiedenis en de cultuur van de *First Nations* of 'Eerste Volkeren'. Er zijn veel musea aan hen gewijd, zoals het prachtige Glenbow in Calgary of het Museum of Anthropology in Vancouver. Een late, maar deugddoende erkenning.

Tijdens de Stampede zie je diverse tipi's, een ode aan de cultuur van de First Nations.



17 TOPERVARINGEN

1 BEZOEK IN VANCOUVER HET SCHITTERENDE MUSEUM OF ANTHROPOLOGY

Dit moderne museum, met zijn architectuur geïnspireerd op de traditionele indiaanse woningen, is helemaal gewijd aan de *First Nations* en kan onder andere bogen op een uitzonderlijke collectie *indianentotems*. Je kunt er ook het *beroemdste beeldhouwwerk van Bill Reid* bekijken (een grote Haida-kunstenaar), dat uit een blok gele cipres van 4,5 ton gehouwen is. Een bezoek dat je niet mag missen. *Blz. 129*
Goed om te weten: moa.ubc.ca.



1



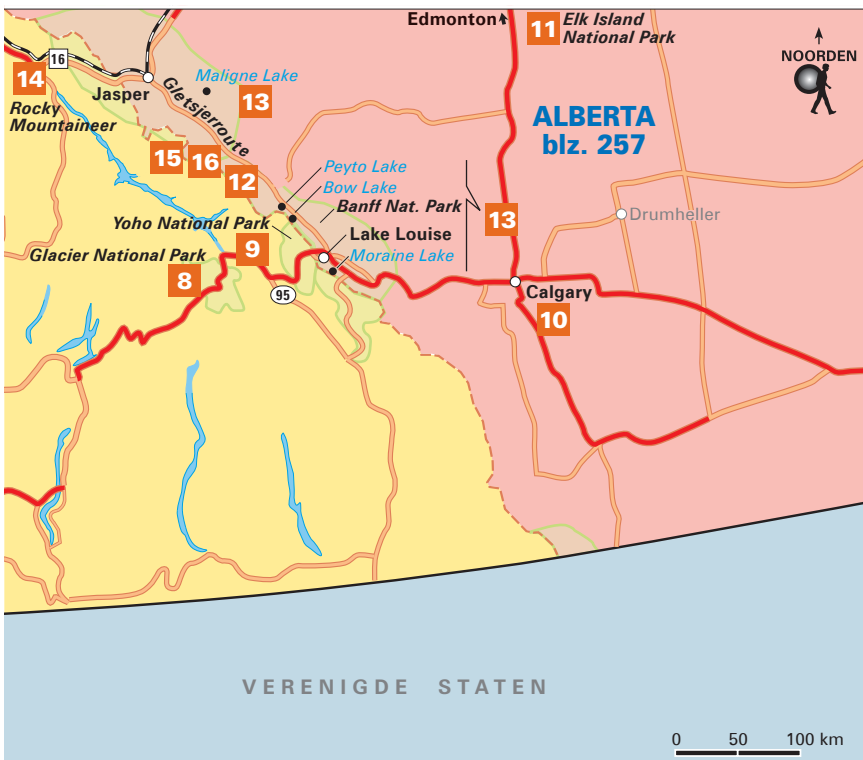


2 ONTDEK TE VOET OF PER FIETS HET IMMENSE STANLEY PARK, DE GROENE LONG VAN VANCOUVER

Dit park van 400 ha, dat de stad zijn enigszins Californische uitstraling verleent, is de grootste trekpleister van de stad. De wandel- of fietsweg die helemaal langs de kust loopt (ongeveer 10 km) is een van de absolute musts van Vancouver. Op het programma: gigantische dennen, een fantastisch uitzicht op de skyline en de Lions Gate Bridge,



2





4

uitzichtpunten over de oceaan, indiaanse totems, wilde dieren. *Blz. 132*

Goed om te weten: vancouver.ca/parks-recreation-culture/stanley-park.aspx.

3 KRIJG HUIVERINGEN OP DE CAPILANO SUSPENSION BRIDGE, TEN NOORDEN VAN VANCOUVER

Deze 140 m lange hangbrug bevindt zich 70 m boven de rivier Capilano. Hij is sinds 1889 betreden door miljoenen bezoekers en is een van de symbolen van Vancouver. Er is wat moed voor nodig om de kloof in het midden van het bos over te steken (hoe meer mensen, hoe meer de brug gaat slingeren), maar het zicht is indrukwekkend en de rillingen zijn gegarandeerd. Unieke ervaring. *Blz. 137*



3

Goed om te weten: entreeprijs is hoog (\$ 55, kortingen mogelijk), maar het kaartje omvat andere attracties rond de brug, inclusief een klimparcours (capbridge.com).

4 NEEM IN VICTORIA OP VANCOUVEREILAND EENS EEN HIGH TEA, EEN BRITSE TRADITIE DIE SINDS HET BEGIN VAN DE KOLONIE IN ERE WORDT GEHOUDEN

Veel theehuizen met een Britse charme houden de traditie in leven. Naast een goedgevulde theepot brengen ze je ook een mooi gepresenteerde selectie van minisandwiches, minuscule gebakjes en scones. Een echte maaltijd. De High Tea van het uiterst victoriaanse *Fairmont Empress Hotel* is mythisch, maar dat voel je ook aan de prijs. Er zijn ech-

ter nog heel wat andere charmante adresjes die een stuk minder duur zijn. *Blz. 165*

Goed om te weten: fairmont.fr/empress-victoria.

5 NEEM IN TOFINO DE BOOT OM WALVISSEN, ZEELEEUWEN EN ZEEHONDEN TE SPOTTEN

Tofino, aan de westkust van Vancouvereiland, is in de zomer een klein paradijsje dat tegen het prachtige nationale park Pacific Rim genesteld ligt. In deze baai installeren zich tussen maart en oktober de grijze walvissen die niet de kracht hebben om naar Alaska te migreren. In die periode ben je dan ook 100% zeker dat je ze te zien krijgt. Tijdens de excursie ontmoet je ook zeehonden en zeeleeuwen. Een echte zeesafari. *Blz. 196*



Goed om te weten: in het hoogseizoen is reserveren ten sterkste aanbevolen. De excursies duren ongeveer 3 uur. Neem die met een rubberboot, ze zijn het beste om ten volle te kunnen genieten van de omgeving en het magische landschap.

6 ONTDEK HET MYSTERIEUZE REGENWOUD (KOUD REGENWOUD) IN CATHEDRAL GROVE, IN HET PROVINCIAAL PARK MCMILLAN OP VANCOUVEREILAND

Het regenwoud waarvoor het eiland zo bekend is, doorspekt met houten vlonderpaden, is een chaos van dikke mossen en gigantische bomen die de laatste regendruppels van zich afschudden. Voor een korte maar mooie kennismaking kun je een van de twee lussen nemen die aan weerszijden van de weg tussen Tofino en Nanaimo liggen. Als het weer mooi is, wordt het zonlicht zacht gefilterd door de korstmossen en draadmossen in


de dennen, waarvan er sommige meer dan 800 jaar oud zijn. Subliem. *Blz. 178*

Goed om te weten: neem je verrekijker mee als je vogels wilt observeren (bcparks.ca/explore/parkpgs/macmillan).

7 SLAAP IN EEN VAN DE PAALWONINGEN VAN HET OUDE DORP TELEGRAPH COVE, HELEMAAL AAN HET UITEINDE VAN VANCOUVEREILAND

Het afgelegen dorpje Telegraph Cove werd in 1911 rond een telegraafstation gebouwd. Fotografen zullen gek zijn op het historische dorpje van oude, kleurrijke paalwoningen die in een rijtje langs de kade liggen. Ze vormen het hart van het historische dorpje en je kunt er zelfs in logeren. Vanuit het dorp kun je ook excursies doen om orka's en bultruggen te observeren in een unieke omgeving. *Blz. 205*

Goed om te weten: je moet lang van tevoren reserveren als je hier wilt overnachten.





7



8

8 **MAAK IN HET GLACIER NATIONAL PARK EEN ONVERGETELIJKE WANDELTOCHT NAAR DE GLETSJERS, LANGS DE SPOREN VAN DE CANADIAN PACIFIC RAILWAY**

Langs talloze wandelpaden kun je genieten

van het prachtige uitzicht op de vallei en de gletsjers. De duur en de moeilijkheidsgraad kies je zelf. *Blz. 233*

Goed om te weten: in deze streek zwerven vaak zwarte beren en grizzly's rond. Respecteer de veiligheidsborden en neem als voorzorgsmaatregel berenspray mee, die je kunt kopen in het Visitor Centre.

