À vélo dans les vignobles de Bordeaux / BOUCLE 1

Entre vignes et architectures à Pessac et Mérignac

Distance : 18 km

Niveau : facile

Durée: 3 h

Matériel : VTC

Avec ses vignobles confidentiels et ses grands crus classés, son lotissement avant-gardiste signé Le Corbusier, ses parcs arborés, ses fresques street art et ses nombreux sites patrimoniaux, cette balade à vélo, entre Pessac et Mérignac, raconte quelques-uns des grands chapitres de l'histoire de l'agglomération bordelaise.

Point de départ :
Station Tramway ***Pessac centre*** sur la ligne B à Pessac - Tbm / 05 57 57 88 88 https://www.infotbm.com/fr

Conseils techniques :
Le parcours emprunte des petites routes. Attention il peut y avoir quelques croisements dangereux.

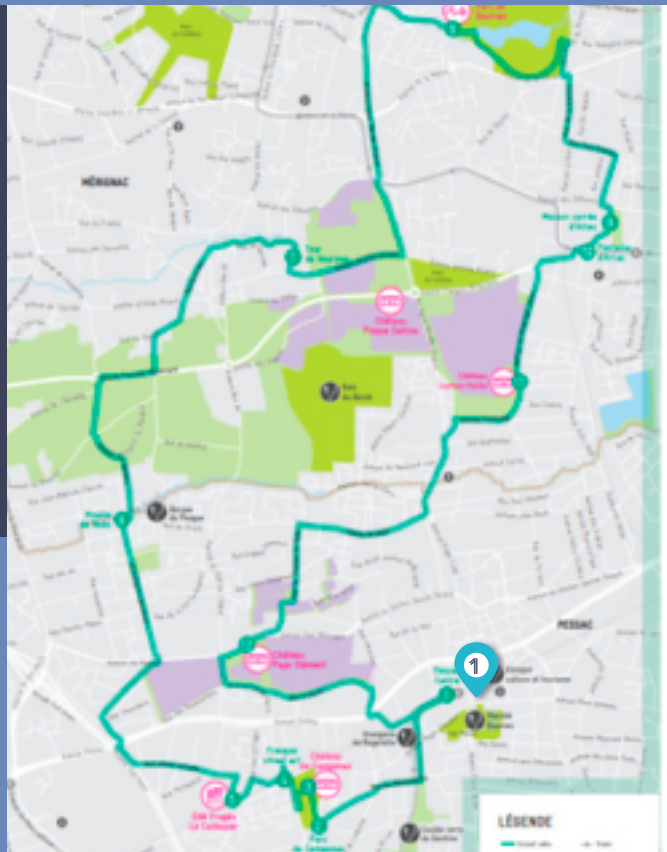

Le parcours

(1) La balade débute à Pessac Centre, au terminus du tram B.

- **Empruntez le passage Dulout qui passe sous la voie ferrée**, poursuivez tout droit puis prenez l'avenue Montesquieu et ensuite l'avenue Roger Chaumet.

- Après 1 km, entrez dans le **Parc de Camponac** (2), poursuivez jusqu'au **Château de Camponac** (3) puis empruntez la sortie ouest du parc. Suivez les grilles du parc jusqu'à la rue Camponac. Sur la gauche se trouve **une fresque street art** (4) .

- Descendez la rampe au pied de la fresque et remontez à gauche jusqu'à la rue Xavier Arnozan.

- Poursuivez et prenez à gauche rue Henri Frugès, puis remonter la rue Le Corbusier.

Vous êtes au cœur de la **Cité Frugès Le Corbusier** (5) inscrite au patrimoine mondial par l'UNESCO.

▸ Prenez à gauche rue Xavier Arnozan. Au bout, empruntez la Voie Verte. Traversez prudemment l'avenue Pasteur et prenez la rue Racine puis à droite, la rue du Sous-Lieutenant du Génie Marcel Adrian Gayant.

▸ Dans le virage, prenez en face l'aire piétonne jusqu'à l'avenue de Madran. Traversez l'avenue et prenez en face de la rue Albert Laurenson. Après 800 m, vous passerez devant **le Moulin de Noès** (6).

▸ Prenez le chemin du Monteil jusqu'au giratoire de l'avenue François Mitterrand. Prenez à droite la Voie Verte sur 280 m.

▸ À gauche, empruntez la percée dans le mur pour accéder à l'impasse Daguens, puis poursuivez à droite rue de Garies, puis à droite rue du Haras et à gauche la piste cyclable qui longe le ruisseau des Ontines.

▸ Au bout, prenez à droite rue de **la Tour de Veyrines** (7).

▸ Au giratoire, prenez à gauche l'avenue Aristide Briand puis à gauche, la piste cyclable longeant l'avenue Pierre Mendès France.

▸ Après la rue des Jacinthes, prenez à droite l'aire piétonne qui longe la Devèze.

▸ Rentrez dans **le Parc de Bourran** (8). Sortir du parc, à l'est, au niveau du parking, puis prenez à droite la rue Alfred de Musset. Prenez à gauche l'avenue de la

Marne puis aussitôt à droite la rue de la Verrerie.

▸ Au bout prenez à gauche, la rue Paul Doumer puis à droite l'avenue de Douaumont.

▸ À gauche, empruntez l'avenue des Eyquems puis à droite, la rue de la Fontaine d'Arlac. Vous passerez devant **la Maison carrée d'Arlac** (9) et **la Fontaine d'Arlac** (10).

▸ À droite, se diriger vers le couloir bus de l'avenue François Mitterrand. Au carrefour Beauséjour prenez à gauche la piste cyclable qui longe l'avenue du Maréchal Joffre. Vous passerez devant **le Château Luchey-Halde** (11).

▸ Au bout, prenez à droite l'avenue Gambetta puis à gauche la rue Michel de Montaigne pour rejoindre à gauche la piste cyclable qui longe l'avenue Pierre Mendès France.

▸ Au giratoire, prenez à droite l'avenue de Noès puis à gauche la rue du Plateau de Noès. Poursuivez à droite par l'avenue Nancel Pénard.

▸ Vous passerez devant **le Château Pape Clément** (12).

▸ Prenez à gauche la rue du Pont de l'Orient, poursuivez sur l'avenue Sainte Marie, et empruntez sur la gauche la rue Profond.

▸ Au bout prenez à droite la rue Larouillat.

▸ Au giratoire prenez en face la rue du Professeur Sabrazès puis la rue Dulout.

▸ **Arrivée au terminus de la ligne B du tramway.**

5

La Cité Frugès Le Corbusier:

4 rue Le Corbusier - 33600 Pessac
Tél : 05 57 93 65 40

Cité ouvrière réalisée en 1926 par Le Corbusier sur un concept architectural très novateur. Visite d'une maison gratte-ciel.

11

Le Château Luchey-Halde:

17 avenue Maréchal Joffre -
33700 Mérignac - Tél : 05 56 45 97 19 -
http://luchey-halde.com/fr/chateau-pessac-leognan/

Le Château Luchey-Halde présente la particularité d'être l'un des plus anciens domaines viticoles du Bordelais. À côté des anciennes caves voûtées, découvrez le cuvier circulaire semi-enterré et les chais souterrains avant de déguster les vins. Visites et dégustations du lundi au vendredi sur rendez-vous.

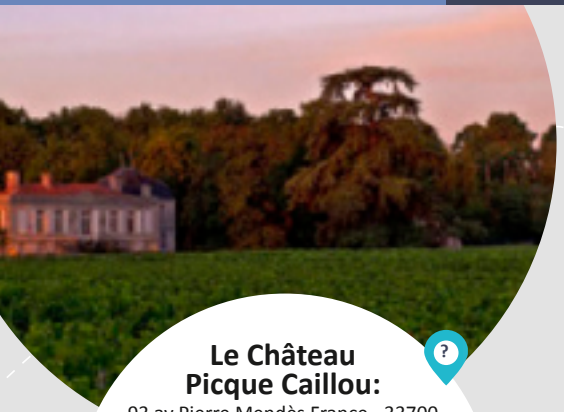

Le Château Picque Caillou:

93 av Pierre Mendès France - 33700 Mérignac - Tél: 05 56 47 37 98
www.picque-caillou.com

Le Château Picque Caillou, situé à Mérignac, est l'un des plus proches vignobles de la ville de Bordeaux, voisin du fameux Château Haut-Brion. Visites et dégustations.

12

Le Château Pape Clément :

216 avenue du Docteur Nancel Pénard - 33600 Pessac - Tél : 05 57 26 38 38
www.chateau-pape-clement.fr

Sept siècles d'histoire, c'est l'incroyable destinée du Château Pape Clément. Le pape Clément V en fait son œuvre, l'archevêché de Bordeaux le fait prospérer et quelques siècles plus tard, Bernard Magrez, féru d'histoires religieuses, perpétue ce vignoble. Empruntez l'une des allées arborées pour gagner le site à visiter et admirez, à votre arrivée, un magnifique cèdre du Liban plus de deux fois centenaire. Visites et dégustations.

Chemin faisant :

- Le Marché Bourrec, chaque dimanche matin
- La Coulée verte de Sardine
- L'Orangerie de Bagatelle
- Les berges du Peugue
- Le bois du Burck

Comment venir :

En train : Gares de Pessac et Mérignac Arlac- Ligne TER Bordeaux - Arcachon - Pointe de Graves. www.ter.sncf.com/nouvelle-aquitaine

En Tramway : Tramway B (Pessac Centre) Tramway A (Fontaine d'Arlac). Tbm / 05 57 57 88 88 https://www.infotbm.com/fr

En voiture - 6 km au départ de Bordeaux (parkings payants)

À vélo : voir comment traiter cette partie à part