



De reisgidsen in de reeks **SIMPELWEG** hebben slechts één doel: je stress besparen bij het voorbereiden van je vakantie (uitstippelen van routes, overnachtingsplaatsen zoeken...). Dat doel bereiken ze door zich te beperken tot de **absolute hoogtepunten en beste adressen in een streek**, zodat je niet urenlang op het internet en in reisgidsen hoeft te lezen.

Elke gids is samengesteld door een team van auteurs en redacteuren die de **bestemming door en door kennen** en dus de nodige praktische informatie en de beste routes en bestemmingen op een bondige, heldere manier aan je kunnen voorstellen. Ze suggereren **verschillende rondritten**, vertellen je wat je onderweg het beste bezoekt en verklappen je hun favoriete adressen.

De **twee reisroutes** in deze gids brengen je langs alle legendarische steden en parken in het zuidwesten van de VS: doorkruis San Francisco in een van de mythische *cable cars*, bewonder de bergwanden in Yosemite, duizel aan de rand van de Grand Canyon, droom je rijk in Las Vegas, ontdek de geisers van Yellowstone, rijd door spooksteden en indianenreservaten... Droom jij van het Wilde Westen? Reis er gewoon naartoe!

100% ZUIDWEST-USA



Dit pictogram geeft aan op welke adressen de Amerikanen zelf dol zijn. **Delphine Givord** en **Jean-Philippe Cavaillez**, de mensen achter de blog *Lost in the USA* (lostintheusa.fr), hebben ze achterhaald en verklappen ze aan jou door. Zij zijn onvermoeibare roadtrippers en zijn stapelgek op de VS. Ze reizen al meer dan 10 jaar rond in het zuidwesten van de VS en hebben al meer dan 40 nationale parken bezocht!

SIMPELWEG

**NATIONALE PARKEN
VAN ZUIDWEST-USA**

DE MEEST PRAKTISCHE

REISGIDS

TER WERELD

Lannoo

INHOUD

PRAKTISCHE INFORMATIE

De nationale parken van Zuidwest-USA in een notendop	6
Hoe kom je er?	8
Wegwijs in de nationale parken	10
Klimaat	12
Waar overnachten?	14
Vervoer	16
Budget	18
In de nationale parken verblijven	20
Feesten en feestdagen	22
Veiligheid en gezondheid	23

KENNISMAKING MET DE PARKEN

Iconen van het Westen	24
Spectaculaire natuur	26
De mooiste panoramawegen	28
De leukste activiteiten	30
Wildlife	31
De mooiste uitkijkpunten	32
Native Americans	34
Legendarische filmscènes	35
De verovering van het Wilde Westen	36
Culinaire specialiteiten	38
De <i>diner</i> , typisch Amerikaans	39

DE NATIONALE PARKEN VAN ZUIDWEST-USA BEZICHTIGEN

SAN FRANCISCO EN DE MOOISTE PARKEN VAN ZUIDWEST-USA 42

2 tot 3 weken

San Francisco 44

Het centrum	46
SOMA en Mission District	54
Golden Gate Bridge en het westen	58
Excursie: Napa Valley	64
> Route San Francisco-Yosemite	66

Yosemite National Park 68

> Route Yosemite-Death Valley	78
-------------------------------	----

Death Valley National Park 80

> Route Death Valley-Las Vegas	88
--------------------------------	----

Las Vegas 90

Downtown	92
De Strip	98
> Route Las Vegas-Grand Canyon	104

Grand Canyon National Park 106

> Route Grand Canyon-Monument Valley	114
--------------------------------------	-----

Monument Valley
Navajo Tribal Park 116

> Route Monument Valley-
Bryce Canyon 122

Bryce Canyon National Park 126

> Route Bryce Canyon-Zion 134

Zion National Park 136

> Route Zion-Las Vegas 144

**YELLOWSTONE,
GRAND TETON
EN DE NATIONALE PARKEN
VANAF DENVER** 146

2 tot 3 weken

Denver 148

> Route Denver-Moab 156

Moab en omgeving 158

Moab 160

Arches National Park 162

Canyonlands National Park 166

> Route Moab-Capitol Reef 170

Capitol Reef National Park 172

> Route Capitol Reef-Salt Lake City 178

Salt Lake City 180

Excursie: Great Salt Lake 186

> Route Salt Lake City-Grand Teton 188

Grand Teton National Park 190

> Route Grand Teton-Yellowstone 196

Yellowstone National Park 198

> Route Yellowstone-Rocky
Mountain 206

Rocky Mountain National Park 208

> Route Rocky Mountain-Denver 214

REGISTER 219

DE NATIONALE PARKEN VAN ZUIDWEST-USA IN EEN NOTENDOP



Verenigde Staten

Hoofdstad: Washington D.C.



11 uur en 30 min. vliegen

naar San Francisco vanuit België en Nederland



Paspoort en ESTA noodzakelijk

(zie blz. 8)



Tijdsverschil

- Wyoming, Colorado, Utah: -8 uur.

- Nevada en Californië: -9 uur.

- Arizona: -9 uur in de zomer, -8 uur in de winter, behalve Navajo Nation (= Utah).



Amerikaanse dollar (US\$)



Yellowstone National Park

ca. 9000 km² (= 1/3 van België of 1/4 van Nederland)



De VS telt 61 nationale parken, daarvan zijn er elf in deze gids opgenomen

Zion Canyon



Bryce Canyon in de winter

HOE KOM JE ER?



INTERNATIONALE LUCHTHAVENS

4 internationale luchthavens op onze reisroutes in het zuidwesten van de VS: San Francisco en Las Vegas (rondreis 1), Denver en Salt Lake City (rondreis 2).

De luchthaven van Jackson Hole kan interessant zijn voor een binnenlandse vlucht.

Duur rechtstreekse vlucht:

11 uur en 30 min. naar San Francisco, ca. 10 uur naar Denver.

PRIJS VLIEGTICKET H/T

● **Naar San Francisco**

- € 900 Gemiddelde prijs
- € 600 Uitstekende prijs
- € 410 Een koopje!

● **Naar Denver**

- € 700 Gemiddelde prijs
- € 510 Uitstekende prijs
- € 410 Een koopje!

Het jaargemiddelde. Je doet er goed aan ruim van tevoren te reserveren, zeker in het hoogseizoen (juli-aug.).

FORMALITEITEN

Toeristische reis (minder dan 90 dagen)

- Elke reiziger (ook kinderen) moet een biometrisch of elektronisch **paspoort** hebben en een **ESTA reisvergunning**. Die ESTA moet je zo vlug mogelijk (en ten laatste 72 uur voor vertrek) online invullen op: <https://esta.cbp.dhs.gov/esta>; \$ 21.
- Een minderjarige die alleen reist, moet een reistoelating hebben.
- Je mag geen niet-gesteriliseerde, bederfelijke eetwaren invoeren.
- Elektronische apparaten moeten opgeladen zijn (de douane kan ze controleren).



Monument Valley

WEGWIJS IN DE NATIONALE PARKEN

EEN NATIONAAL PARK, HOE WERKT HET?

● Een **nationaal park (National Park, afgekort NP)** is een natuurgebied dat door de National Park Service wordt beschermd. Erg complete info over elk park vind je op **nps.gov**.

● Hout, stenen of fossielen verzamelen is verboden, net zoals planten en fruit plukken, wilde dieren voederen en vuur maken buiten de aangegeven zones (zwarte boetes).

Respecteer de borden en **volg de adviezen van de rangers op**.

● **Wat doen?** Wanneer de entree betaald is, ga je naar het Visitor Center (zie blz. 11), daarna breng je enkele uren in het park door (volg de *scenic route*, de panoramaweg), of een dag (wandelen langs bewegwijzerde paden, stoppen bij adembenemende uitkijkpunten...) of langer (overnachten in het park) om de dieren van dichtbij te kunnen zien.

● Opgelet, wie **in een park wil overnachten** moet voor de beroemdste (Yosemite, Grand Canyon, Yellowstone...), 6 maanden tot 1 jaar van tevoren reserveren (zie blz. 14).

● Sommige parken hebben een **winkel (grocery store)**, maar die is altijd duur. Je kunt je voorraad beter elders inslaan.



TOEGANGSGELD EN PASSEN

● Een park kan verschillende toegangen hebben. Check welke open zijn (nps.gov).

● Voor elk park moet je entree betalen: \$ 20 tot 35 per voertuig (incl. inzittenden), 7 dagen geldig (minder voor voetgangers, fietsen, motorfietsen).

● Zodra je 3 of 4 parken bezoekt, kan de **America the Beautiful Pass** interessant zijn. Prijs: \$ 80/jaar; te koop bij de ingang van elk park. Biedt toegang aan de pashouder en de inzittenden van het voertuig (in de parken waar je per persoon entree betaalt, is hij geldig voor max. 4 volwassenen). Leg het pasje zichtbaar in de auto. De pas geeft geen toegang tot State Parks en ook niet tot Navajo Tribal Parks.

● - 16 jaar gratis toegang.

VISITOR CENTER

Een belangrijke stop voor je aan je bezoek begint! Info over het weer, de veiligheid, campings, wandelkaarten, activiteiten, wandelingen met rangers... Soms een kleine tentoonstelling over de geologie, de geschiedenis of de fauna en flora.

JE VERPLAATSEN IN HET PARK


- Met je **eigen voertuig**. De wegen zijn goed. Stop op een parkeerplaats om te wandelen, foto's te maken...
- Vanwege de vele bezoekers (elk jaar meer dan 6 miljoen in Grand Canyon) is er een gratis **shuttle**, verplicht (Zion) of optioneel (Grand Canyon).

DE ANDERE PARKEN

- In deze gids bezoeken we ook staatsparken, zogenaamde **State Parks**. Toegang: ca. \$ 10/voertuig.
- De Navajo Nation beheert de **Navajo Tribal Parks**: Monument Valley (blz. 116) en Antelope Canyon (blz. 122). <https://navajonationparks.org>

WILDERNESS OF BACKCOUNTRY PERMIT

Elk park heeft een ongerept gebied, aangeduid als 'wilderness' of 'backcountry'. **Om die te betreden en er te slapen** moet je een vergunning aanvragen bij het Visitor Center of het Backcountry Center van het park (van tevoren aanvragen om in de Grand Canyon te mogen afdalen).



Grand Canyon

KLIMAAT

SEIZOENEN



Lente en september: de temperaturen en de drukte in de parken zijn dan op hun best, ook al kunnen sommige parkingangen tot half mei/begin juni gesloten zijn. Juli-augustus: het toeristische hoogseizoen. Erg warm tot snikheet (Death Valley, Nevada, Arizona), zacht in de Sierra Nevada (Yosemite) en in de Rocky Mountains.

Winter: streng in de Rocky Mountains en in Yosemite (veel sneeuw).

Tip: bij zonsopgang en bij zonsondergang maak je de mooiste foto's van de rood oplichtende rotsen!

OMREKENEN °C/°F (GRADEN CELSIUS/FAHRENHEIT)



0 °C = 32 °F

15 °C = 59 °F

20 °C = 68 °F

30 °C = 86 °F

38 °C = 100 °F

DEATH VALLEY NATIONAL PARK



Naar Death Valley reis je het beste in de lente of de herfst. In de zomer bedraagt de gemiddelde temperatuur meer dan 40 °C, en soms klimt het kwik zelfs tot bijna 50 °C. Ga niet wandelen tussen 10.00 en 17.00 u.

Neem veel water mee, vertrek met een volle benzinetank, respecteer de borden en volg de adviezen van de rangers op.



Arches National Park

OVERNACHTEN IN DE NATIONALE PARKEN

CAMPINGS (CAMPGROUNDS)

- De goedkoopste oplossing: \$ 10-30 voor tent+auto, \$ 20-30 voor een camper. Vaak in beschermd gebied, zo ervaar je de grote parken optimaal en word je midden in de natuur wakker!
- De meeste campings hebben een zone voor **campers** (*Recreational Vehicle* of RV), sommige bieden ook **cabins** (opgezette tenten) aan.
- Op sommige campings moet je reserveren, andere hanteren het principe *first come, first served*, afgekort als FCFS). Als de ranger niet aanwezig is, doe je het geld voor de overnachting in een envelop en die stop je in de doos die speciaal daarvoor is voorzien.
- **Camping reserveren:** op **recreation.gov** of via 'Plan your visit' van het betreffende park op nps.gov. Reserveer 4-6 maanden tot 1 jaar van tevoren als je in nov.-maart de drukst bezochte parken wilt bezoeken (Yosemite, Death Valley, Grand Canyon) of die met weinig campings (Bryce, Zion, Arches, Canyonlands).
- **Camping first come, first served:** in het hoogseizoen in drukke parken vóór 10.00 u aankomen om een kans te maken. Informeer je bij het Visitor Center.
- **Uitrusting:** toiletten (soms droogtoiletten), tafel, *firepit* om vuur te maken, barbecue; niet altijd douches, elektriciteit of (zelden) drinkbaar water.
- **Wildkamperen (backcountry camping):** enkel voor ervaren kampeerders, je moet in het Visitor Center een Wilderness Permit aanschaffen (zie blz. 11).
- **Materiaal:** breng je eigen materiaal mee of huur het. Voorzie contant geld (munten voor douches, hout...).

LODGES/HOTELS

- Charmante, in het landschap geïntegreerde accommodaties, uitgebouwd door privébedrijven.
- De comfortabelste maar duurste oplossing: \$ 180-400 per nacht.
- Reserveer zo lang mogelijk van tevoren, zeker voor het hoogseizoen. Online websites met aanbieders.



Camping in Yosemite NP

OVERNACHTEN BUITEN DE NATIONALE PARKEN

MOTELS

Om onderweg een stop in te lassen of wanneer in een park alles bezet is

- Goedkope hotels waar je vlak voor je kamer parkeert. Buiten de stadscentra, bij afritten van snelwegen en langs grote verkeersaders die stadinwaarts voeren.
- **Reserveren:** niet nodig. 'Vacancy' = er zijn kamers vrij.
- Bekijk de kamer voor je betaalt.
- **Uitrusting:** airco, tv, koelkast, koffiezetter, soms een kitchenette.
- **Prijs:** \$ 50-200. Goedkoopste ketens: Motel6, EconoLodge, Super 8.



ANDERE ACCOMMODATIES

Reserveer zo lang mogelijk van tevoren (voor het hoogseizoen en weekends)

- **Privécampings:** vaak dicht bij het park. Ze mikken vooral op campers, niet op kampeerders. Sommige bieden *cabins* aan, dat zijn dan houten huisjes of tenten. Duurder dan de campings in de parken: \$ 25-50 voor 2 pers., maar meer voorzieningen (zwembad, winkeltje, wasmachine...). Reserveren via koa.com, uscampgrounds.info...
- **Hotels:** uiteenlopend qua niveau en prijzen. Check of de vermelde prijs al dan niet inclusief **taksen** is (*taxes included*). Bij sommige hotels moet je vooraf betalen.
- **Bed & Breakfast:** aantrekkelijke adressen, soms in historische gebouwen. Duur: \$ 100-300 voor een tweepersoonskamer.
- **Jeugdherbergen:** buiten de steden weinig adressen. \$ 50-90 voor een bed in een slaapzaal, tot \$ 100-200 voor een tweepersoonskamer. Reserveren via Hostelling International: hiusa.org en *privaat uitgebate hostels*.
- **Grootte van het bed** (in stijgende volgorde): Twin, Double (of Full), Queen, King.

ICONEN VAN HET WESTEN



Golden Gate Bridge
Dé landmark van
San Francisco (blz. 60).



Westerns
Het Wilde Westen op het
grote scherm.



Diner
Het legendarische eethuis
(blz. 39).



Het bord aan de Strip in
Las Vegas, bij de ingang
van de gokstad (blz. 90).



Route 66
Legendarisch, van Kingman
naar Seligman (blz. 104).



Grand Canyon, 1800 m
diep, 445 km lang en
30 km breed (blz. 106).



Navajo, een van de grootste stammen van de Native Americans (blz. 34).



El Capitan, een van de grootste monolieten ter wereld (blz. 73).



Ghost towns
Spooksteden getuigen over het verleden (blz. 78).



Buffalo Bill
Controversiële figuur uit de Far West (blz. 206).




Rangers
Dé hoeders van de nationale parken.



Old Faithful Geyser
Yellowstone National Park (blz. 202).

DE LEUKSTE ACTIVITEITEN



Wandelen

De nationale parken zijn een paradijs voor wie van wandelen houdt. In Zion NP brengt een van de mooiste paden je naar **Angels Landing** (blz. 141).



Raften

Aan boord van een rubberboot de stroomversnellingen van de **Colorado** trotseren is een hoogtepunt van een reis door het zuidwesten van de VS (blz. 160).



Canyoning

Op de bodem van een smalle canyon wandelen is avontuurlijk, maar vereist een goede uitrusting. De **Narrows** in Zion zijn het indrukwekkendst (blz. 142).



Sterren kijken

In **Death Valley** (blz. 84) heb je geen last van lichtvervuiling en ontvouwt zich een prachtige sterrenhemel. Zo heb je de Melkweg nog nooit eerder gezien.



Wintersporten

Ook op sneeuwvaketten, langlaufend of skiënd kun je de ongerepte natuur verkennen in de nationale parken **Yosemite, Grand Teton, Yellowstone** en **Rocky Mountain**.



Paardrijden

Een tochtje te paard, op een muilezel of een *burro* (ezel) op de bodem van de **Grand Canyon**, langs de reuzensequoia's van **Yosemite** of de *hoodoos* van **Bryce Canyon**.

WILDLIFE



Bear
(black bear)

In de bossen in Zuidwest-USA leven zwarte beren (Yosemite, Grand Teton) en oersterke grizzly's (Yellowstone). Geen paniek, doe gewoon wat de rangers zeggen.



Grijze wolf
(grey wolf)

In Yellowstone National Park leven zo'n 80 grijze wolven. De soort werd er halfweg de jaren 1990 met succes geïntroduceerd.




Bizon
(American buffalo)

De bizon heeft een zware kop, korte hoorns en een machtige, ruig behaarde schouderpartij. Hij trekt rond in de graslanden van Yellowstone, Grand Teton en Antelope Island.



Wapiti
(elk)

Deze grote hertensoort heeft een roodbruine vacht en leeft in de bossen van Yosemite, Grand Teton en Yellowstone.



Ratelslang
(rattlesnake)

Ratelslangen zijn erg giftig en leven in de woestijnen in het zuiden (Death Valley). Dankzij de ratel, hoornige staartschubben, hoor je de slang ruim voordat je ze ziet!



Amerikaanse zeearend
(bald eagle)

Sinds de 18de eeuw is de 'kale arend' het symbool-dier van de VS. Hij leeft bij meren en rivieren (Yellowstone), waar hij vist, maar ook in droge gebieden (Grand Canyon).

SAN FRANCISCO EN DE MOOISTE PARKEN VAN ZUIDWEST-USA



Bij elke verplaatsing vermelden we hoe lang je over de rit doet. Soms is dat de hele dag! Hou daar rekening mee bij het plannen van je reis. Zoek het ritme dat bij je past.

> 2 tot 3 weken

1 San Francisco



Heuvels, fooding en de oceaan
2-3 dagen

2 Yosemite



Het beroemdste nationaal park
2-3 dagen

3 Death Valley



Blakeren in de zon
1 dag

4 Las Vegas



De hoofdstad van de extravagantie
1-2 dagen

5 Grand Canyon




Een van de nieuwe wereldwonderen
1-2 dagen

6 Monument Valley



Westerndecors en Navajo-indianen
1-2 dagen

7 Bryce Canyon



Een woud van steen
1-2 dagen

8 Zion



Oase in de woestijn
1-2 dagen

SAN FRANCISCO

VAN DE LUCHTHAVEN NAAR HET CENTRUM

San Francisco International Airport:

20 km ten Z van het centrum, via de US 101.

- **Met de trein:** met **BART** (gele lijn), 30 min. tot het centrum. Vertrek: level 3 van de internationale terminal. Halte: 16th Mission, Civic Center of Power St. Kaartje: ca \$ 10.
- **Met een taxi:** \$ 50-55 (+10% fooi).

RESERVEREN

Logies: reserveer zo lang mogelijk van tevoren. De prijzen stijgen in het weekend, in juli-augustus en tijdens grote evenementen.

Alcatraz bezoeken: in de zomer minstens 3 maanden van tevoren reserveren, de rest van het jaar enkele dagen voor je bezoek. Reserveren kan via cityexperiences.com

OPENBAAR VERVOER

Beheerd door MUNI: sfmta.com

Muni Pass: voor alle openbaar vervoer in de stad (behalve BART). Prijs: in het Visitor Information Center, voor 1 dag (\$ 24), 3 dagen (\$ 36) of 7 dagen (\$ 47) + \$ 3 voor de kaart (*Clipper*); via de app MuniMobile, 1 dag (\$ 23), 3 dagen (\$ 31) of 7 dagen (\$ 41).

- **Cable cars:** de beroemde kabeltram. Handig om vanaf Market St naar Chinatown, Nob Hill en Fisherman's Wharf te reizen... maar je zult niet alleen zijn! Met *Muni Pass*, *MuniMobile* of een kaartje in de tram (\$ 8).
- **Streetcars:** de traditionele tram. Lijn F voor de rit van Castro en Market St naar Fisherman's Wharf en Embarcadero. Met *MuniMobile* of *Clipper* (\$ 2,50); in de tram of via de automaat (\$ 3).
- **Light Rail:** lijnen J, K, L, M en N voor Mission District, Golden Gate Park en het westen.
- **BART:** 5 lijnen bedienen de hele regio.

NUTTIGE ADRESSEN

● Visitor Information Center:

749 Howard St, in het Moscone Center,
 ☎ 415 391 2000, sftravel.com,
 dag. 8.00-13.00 u.

De City Pass en de Muni Pass kun je hier kopen, in de andere Visitor Centers worden ze niet verkocht.

WAT BEZOEKEN?

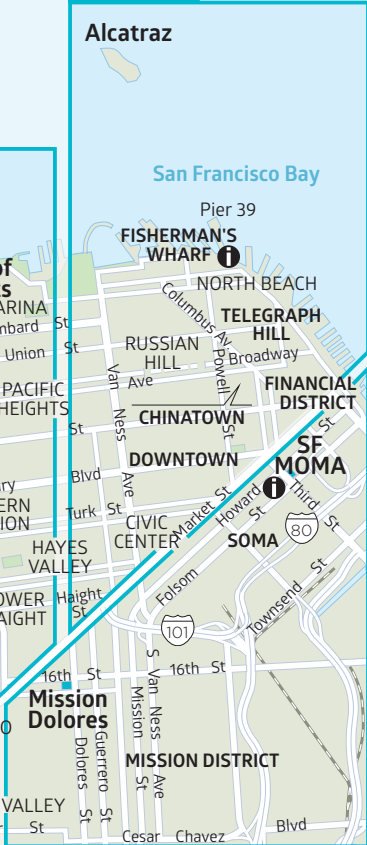
- We hebben de stad opgedeeld in **3 delen: het centrum, Soma en Mission District en Golden Gate Bridge en het westen.**
- 2 dagen volstaan om de belangrijkste bezienswaardigheden te bezoeken.
- In ca. 30 min. wandel je van Fisherman's Wharf naar Chinatown.



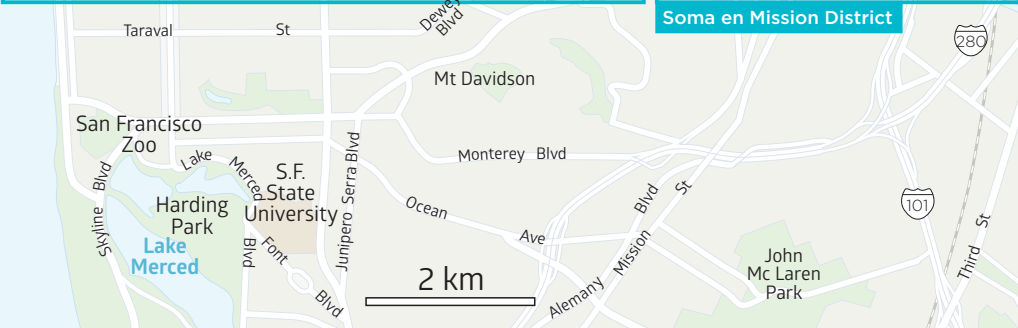
Golden Gate Bridge en het westen



Het centrum



Soma en Mission District



2 km



SAN FRANCISCO

HET CENTRUM

De altijd levendige kades, straten met kleurrijke victoriaanse huizen, *cable cars* die zich de steile hellingen op hijsen: het centrum van San Francisco is betoverend!

WAT BEZOEKEN?

- A Downtown
- B Financial District
- C Chinatown
- D North Beach en Telegraph Hill
- E Fisherman's Wharf
- F Russian Hill en Nob Hill
- G San Francisco Bay en Alcatraz

UIT ETEN

- 1 Tommy's Joynt
- 2 Boudin Bakery
- 3 Crab House at Pier 39
- 4 Tony's Pizza
Napoletana
- 5 Wing Sing Dim Sum

BARS, UITGAAN

- 6 Amelie Wine Bar
- 7 Bimbo's 365 Club
- 8 Comstock Saloon
- 9 Black Cat
- 10 Charmaine's



Een typische straat in het historische centrum



Alcatraz G



G San Francisco Bay

Cable cars

- Powell-Hyde
- Powell-Mason
- California Street

500 m



San Francisco Maritime National Historic Park

Musée Mécanique

FISHERMAN'S WHARF

Pier 39

NORTH BEACH

RUSSIAN HILL

WASHINGTON SQUARE

TELEGRAPH HILL

NOB HILL

CHINATOWN

FINANCIAL DISTRICT

DOWNTOWN

CIVIC CENTER

CITY HALL

Cable Car

500 m



SAN FRANCISCO

HET CENTRUM WAT BEZOEKEN?



Cable car in Powell Street

A DOWNTOWN

Union Square is het belangrijkste plein van San Francisco. Voor de burgeroorlog kwamen voorstanders van de Unie hier massaal protesteren, nu is het hier druk vanwege de beroemde luxewarenhuizen (Macy's, Saks Fifth Avenue), de theaters en de chique restaurants. Wandel naar **Powell Street** en neem de **cable car**: dankzij de draaischijf kan de tram meteen weer in de andere richting vertrekken!

B FINANCIAL DISTRICT

Het financiële hart van de stad klopt vlak bij de baai, rondom de **Transamerica Pyramid** (1972), de emblematische, 260 m hoge wolkenkrabber in de vorm van een piramide. Bezoek het **Wells Fargo History Museum**, gewijd aan de beroemdste goud- en passagierstransporteur ten tijde van het Wilde Westen: je verneemt alles over de avontuurlijke reis, met koetsen, goudklompjes, foto's en documenten. **Ferry Building Marketplace**, ooit de aanlegplaats voor de ferry's, is nu een winkelcentrum met een heleboel uitstekende eetwinkels.

| **Transamerica Pyramid**: 600 Montgomery St | Enkel toegang tot de hall | Za.-zo. gesl. | Gratis.

| **Wells Fargo History Museum**: 420 Montgomery St | wellsfargohistory.com | Za.-zo. gesl. | Gratis.



Downtown vanuit de lucht

C CHINATOWN

De Chinese wijk van San Francisco is groter dan die van New York. De grootste Chinese gemeenschap buiten Azië woont hier. Het is een erg levendige wijk met veel goedkope slaap- en eetadressen. Betreed de wijk via **Dragon's Gate** (Bush St) en wandel door **Grant Ave**, met zijn kleurrijke winkels en pagodes. **Stockton St** is heel typisch, met kramen vol groenten en specerijen. De met lantaarns versierde **Tien Hau Temple** (125 Waverly Pl) is de oudste Chinese tempel in de VS. Voor een lekker souvenir trek je naar de **Golden Gate Fortune Cookie Factory** (56 Ross Alley). Daar koop je traditionele Chinese gelukskoekjes, met daarin kleine papertjes waarop een boodschap of voorspelling staat.



Versieringen voor Chinees Nieuwjaar

D NORTH BEACH EN TELEGRAPH HILL

De oude Italiaanse wijk **North Beach** was ooit de favoriete buurt van de Beat Generation en is nog altijd erg aangenaam. Neem zeker een kijkje in de legendarische boekhandel **City Lights Bookstore**. Iets meer naar het noorden ligt **Telegraph Hill**: de **Coit Tower** torent boven de bomen uit, hij domineert de baai en je kunt hem onmogelijk over het hoofd zien. Neem de bus (lijn 39), geniet van het uitzicht vanaf de uitkijktoren, bewonder de *murals* en daal dan af langs de superromantische **Filbert Steps**, een lange reeks trappen omringd door groen.

| **City Lights Bookstore**: 261 Columbus Ave | citylights.com

| **Coit Tower**: 1 Telegraph Hill Blvd | sfrecpark.org | Niet gratis.

SAN FRANCISCO

HET CENTRUM WAT BEZOEKEN?



Zeeleeuwen bij Pier 39 in Fisherman's Wharf

E FISHERMAN'S WHARF

Maritime Museum: Jefferson en Hyde St | nps.gov/safr/ | Gratis. Historische schepen: Hyde Street Pier | Toegang ponton gratis, schepen niet gratis. Musée Mécanique: Pier 45 | museemecanique.com | Spelen niet gratis

Deze voormalige zeemansbuurt is erg toeristisch geworden, maar nog elke ochtend varen vanuit deze haven heel wat vissersboten uit. Wat zij vangen vind je op je bord in de vele **zeevruchtenrestaurants** aan de kades. *Dungeness crab*, een specialiteit van de stad, is heerlijk. **Pier 39** ziet eruit als een vissersdorp uit een Disneyfilm, en met zijn restaurants, gadget shops en de vele draaimolens heerst hier een echte kermis sfeer. Hier moet je ook zijn om de zeeleeuwen te zien. Die liggen hier met honderden urenlang op de pontons te zonnen! Liefhebbers van lange zeereizen komen aan hun trekken met een museum en schepen in het **Maritime National Historical Park**: het **Maritime Museum** huist in een art-decogebouw en vertelt de band van de stad met de zee (kolonisten, oorlog, visvangst...); daarna bewonder je aan Hyde Street Pier de grootste collectie **historische schepen** van de VS, met de driemaster *Balclutha* (1886), die vaak Kaap Hoorn heeft gerond, de ferry *Eureka*, een stoomboot met schep rad (1890, kan tot nader order niet bezocht worden) en de schoener *Alma* (1891). Een andere trekpleister is het wonderlijke **Musée Mécanique**: meer dan 200 arcadekasten die nog altijd werken. Stop er munten in en amuseer je rot.

F RUSSIAN HILL EN NOB HILL

In deze twee wijken vind je de steilste heuvels van de stad. **Lombard St** is wel heel bijzonder, tussen Hyde St en Leavenworth St telt de straat liefst acht haarspeldbochten! Tussen Leavenworth en Jones St kun je in **Green St** mooie huizen uit de 19de en het begin van de 20ste eeuw bewonderen, met op nr. 1067 het Feusier Octagon House. Het **Cable Car Museum** is de topattractie op Nob Hill. Het leert je alles over de geschiedenis van de *cable cars* en daarna bezoek je de machinekamer. De kabels van de beroemde kabeltrams worden nog altijd van hieruit aangestuurd.

| *Cable Car Museum*: 1201 Mason St
| cablecarmuseum.org | *Gratis*.

G SAN FRANCISCO BAY EN ALCATRAZ

Stap aan boord van een ferry en ontdek San Francisco en de **baai**. De tocht duurt 1 uur en je vaart langs het eiland Alcatraz en de Golden Gate Bridge. Met wat geluk spot je bij de brug zeehonden en dolfijnen. De andere optie: meteen naar **Alcatraz** varen: een fort, een militaire gevangenis en van 1964 tot 1974 een federale gevangenis. De 'gevangenis waaruit niemand ontsnapt' laat bezoekers nu de cellen zien van beroemde kostgangers – Al Capone, Robert Stroud en de Anglin Brothers (ongeveer de enigen die het gelukt is uit de gevangenis te ontsnappen).

| *San Francisco Bay*: vertrek aan *Pier 39*
| blueandgoldfleet.com | *Niet gratis*.
| *Alcatraz*: vertrek aan *Pier 33* | alcatrazcitycruises.com
| *Niet gratis* | *Lang van tevoren reserveren*.

De gevangenis op Alcatraz



SAN FRANCISCO

HET CENTRUM UIT ETEN

1 TOMMY'S JOYNT

1101 Geary Blvd



'Dit eethuis is een instituut. Het haalde de mosterd in Duitsland (*Hofbrau*) en bestaat sinds 1947. Heerlijk vlees en spotgoedkoop.'

| Zo.-wo. 12.00-19.00 u, do.-za. 12.00-24.00 u | Meatballs & spaghetti \$ 13; dinner platter \$ 13-19.



2 BOUDIN BAKERY

4 Embarcadero Center,
Herman Plaza

- Grote bakkerij met veel hout in het interieur.
- De specialiteit: soep met vis en zeevruchten, een brood dient als kom.

| Ma.-vr. 8.00-14.30 u
| Clam chowder \$ 9.

3 CRAB HOUSE AT PIER 39

Pier 39

- Vis en zeevruchten in een stijlvol interieur.
- Dé plek om de beroemde in knoflooksaus gebraden *Dungeness crab* te proeven.

| Zo.-do. 11.30-21.00 u, vr.-za. 11.30-22.00 u | Volledige krab \$ 59.

4 TONY'S PIZZA NAPOLETANA

1570 Stockton St

- 13 keer de titel van beste pizza ter wereld binnengehaald!
- Pizza's uit Californië, Rome, Napels, Sicilië, New York...

| Ma. 12.00-22.00 u, wo.-za. 12.00-23.00 u | Pizza's \$ 16-48, Margherita \$ 25, Regina 2 pers. \$ 40.



5 WING SING DIM SUM

1125 Stockton St

- Klein Chinees restaurant, authentiek en goedkoop.
- Heerlijke dimsum, noedels, tofoe, rijst en 2 garnituren naar keuze: \$ 7,50.

| Dag. 7.00-18.00 u
| Dimsum (3 stuks) \$ 3,50.

SAN FRANCISCO

HET CENTRUM BARS, UITGAAN

San Francisco Ferry Building



6 AMELIE WINE BAR

1754 Polk St

- Mooie selectie Franse en Californische wijnen, in Nob Hill, veel vaste klanten.
- Livemuziek (za. 16.00-21.00 u).
| Ma.-do. 16.00-23.00 u, vr.-za. 14.00-23.00 u | Happy hour 17.00-19.00 u
| Fles vanaf \$ 35, glas \$ 10-18.

7 BIMBO'S 365 CLUB

1025 Columbus Ave

- Chic en glamourous. Dit cabaret, met zaal en nightclub, is in 1930 opgericht door de beroemde Mr. Bimbo!
| Shows en conerten \$ 20-75
| Kaartjes via bimbos365club.com
of ter plaatse (contant betalen).

8 COMSTOCK SALOON

155 Columbus Ave

- 'Bij Chinatown, bijna dagelijks concerten. Deze gezellige saloon heeft de San Francisco Brewing Company (1907) van de troon gestoten.'
| Di.-do. en za. 16.00-24.00 u, vr. 12.00-24.00 u | Cocktails \$ 12-16; bier \$ 6,50.

9 BLACK CAT

400 Eddy St

- Glamoureuze en chique *speakeasy*.
- Erg creatieve cocktails en elke avond live jazz.
| Wo.-do. en zo. 18.30-24.00 u, vr.-za. 18.30-1.30 u | Cocktails \$ 15
| Concerten \$ 10-30.

10 CHARMAINE'S

1100 Market St
(ingang 45 McAllister St)

- Dé rooftopbar en lounge van San Francisco!
- Gesofisticeerde cocktails en een adembenemend uitzicht op de stad.
| Ma.-do. 17.00-23.00 u, vr. 17.00-24.00 u, za. 16.00-24.00 u, zo. 16.00-23.00 u | Cocktails \$ 17-20.



Oorspronkelijke titel: Simplissime Parcs nationaux Ouest américain

Oorspronkelijke uitgever: Hachette Livre (Hachette Tourisme)

De reeks Simplissime Voyage is ontwikkeld in nauwe samenwerking met **Jean-François Mallet**.

Directie: Sidonie Chollet

Uitgever: Cécile Petiau (Hachette Livre), Joël Ambroggi, Lieven Defour (Lannoo)

Redactie: Delphine Givord, Jean-Philippe Cavaillez

Vertaling: Erik Ros

Cartografie: Frédéric Cléménçon en Aurélie Huot

Kaartvertalingen: Peter De Bock

Grafisch ontwerp: Studio HelloÉlo

Opmaak: Keppie & Keppie, Varsenare

Met dank aan: Céline Le Lamer

© Hachette Livre (Hachette Tourisme), 2023

© Nederlandse tekst, Uitgeverij Lannoo nv, Tielt, 2024

Het redactieteam heeft de grootste zorg besteed aan de samenstelling en de controle van deze gids. Maar omdat de gegevens voortdurend gewijzigd worden, moet de praktische informatie (prijzen, adressen, bezoeken, telefoonnummers, bezienswaardigheden, internetadressen, enz.) worden beschouwd als een aanwijzing. Het is dan ook best mogelijk dat bepaalde info bij het verschijnen van deze gids niet helemaal correct of volledig is. Wij kunnen daar niet verantwoordelijk voor worden gesteld. Deze gids bestaat voor en door u; u bewijst ons dan ook een grote dienst door eventuele tekortkomingen of vergissingen te melden. Aarzel niet om ons uw opmerkingen en suggesties over de inhoud van deze gids mee te delen. Bij een eerstvolgende bijgewerkte editie zullen wij daar rekening mee houden.

Contactadres Simpelweg

Uitgeverij Lannoo

Kasteelstraat 97

B-8700 Tielt

Uitgeverij Terra Lannoo bv

Postbus 23202

1100 DS Amsterdam Zuidoost

www.lannoo.com

www.simpelwegreisgidsen.com

D/2023/45/484 - NUR 513

978-94-014-9096-2

Niets uit deze uitgave mag worden verveelvoudigd en/of openbaar gemaakt worden door middel van druk, fotokopie, microfilm of op welke wijze ook zonder voorafgaande schriftelijke toestemming van de uitgever.